Accès alpins
Lyon Chambéry Turin
GRAND PROJET FERROVIAIRE
ALPES EUROPE

PIÈCE B > PLAN DE SITUATION
PLAN GÉNÉRAL DES TRAVAUX

DOSSIER D'ENQUÊTE
PRÉALABLE À LA DÉCLARATION
D'UTILITÉ PUBLIQUE
2012

RÉSEAU FERRÉ DE FRANCE

Plan de situation

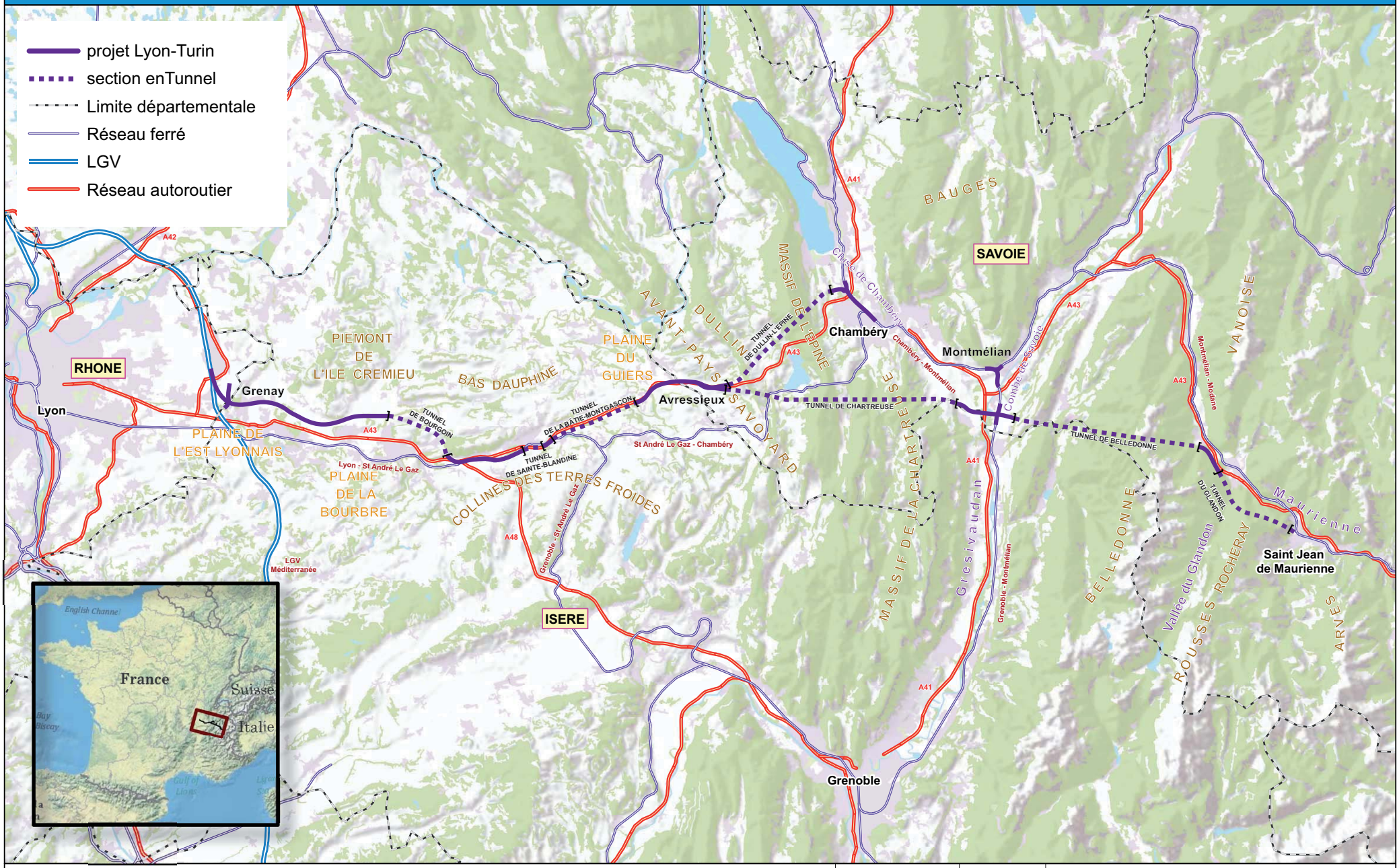

LIAISON FERROVIAIRE LYON -TURIN

Dossier d'enquête préalable à la déclaration d'utilité publique

RÉSEAU FERRÉ DE FRANCE

N

0 2.5 5 10 15 20 Km

Date : Décembre 2012

Afin de se repérer sur les projets ferroviaires, il est d'usage de créer une graduation sur celui-ci, tous les kilomètres : ces repères sont appelés points kilométriques (PK).
Le point d'origine choisi pour le projet (PK « 0 ») est le point de raccordement avec la ligne à grande vitesse Paris – Marseille, au sud de la gare de Lyon-Saint-Exupéry, la numérotation est ensuite continue jusqu'aux extrémités du projet.
Ces PK sont portés sur le Plan Général des Travaux.

Les planches figurant dans l'étude d'impact ont été élaborées par secteur, des points kilométriques ont également été utilisés, mais en considérant une origine différente selon les secteurs. Les PK de ces planches diffèrent ainsi de ceux du plan général des travaux.

Afin de permettre au lecteur de se repérer entre ces deux graduations, les PK figurant dans l'étude d'impact ont également été reportés en grisé en dessous de ceux du plan général des travaux.

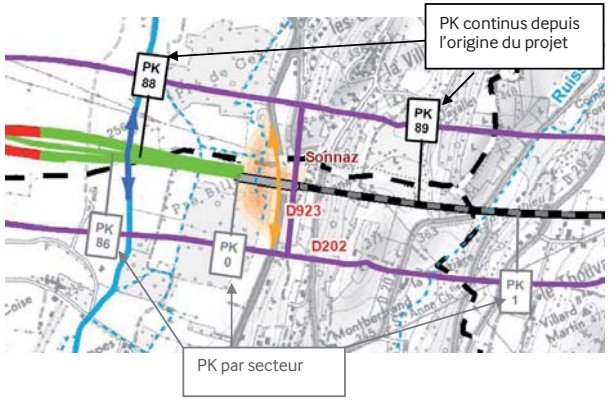

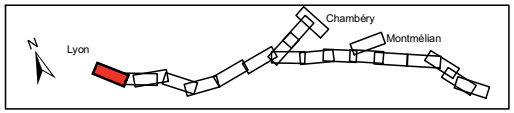

Plaine de l'Est Lyonnais - planche 1/1

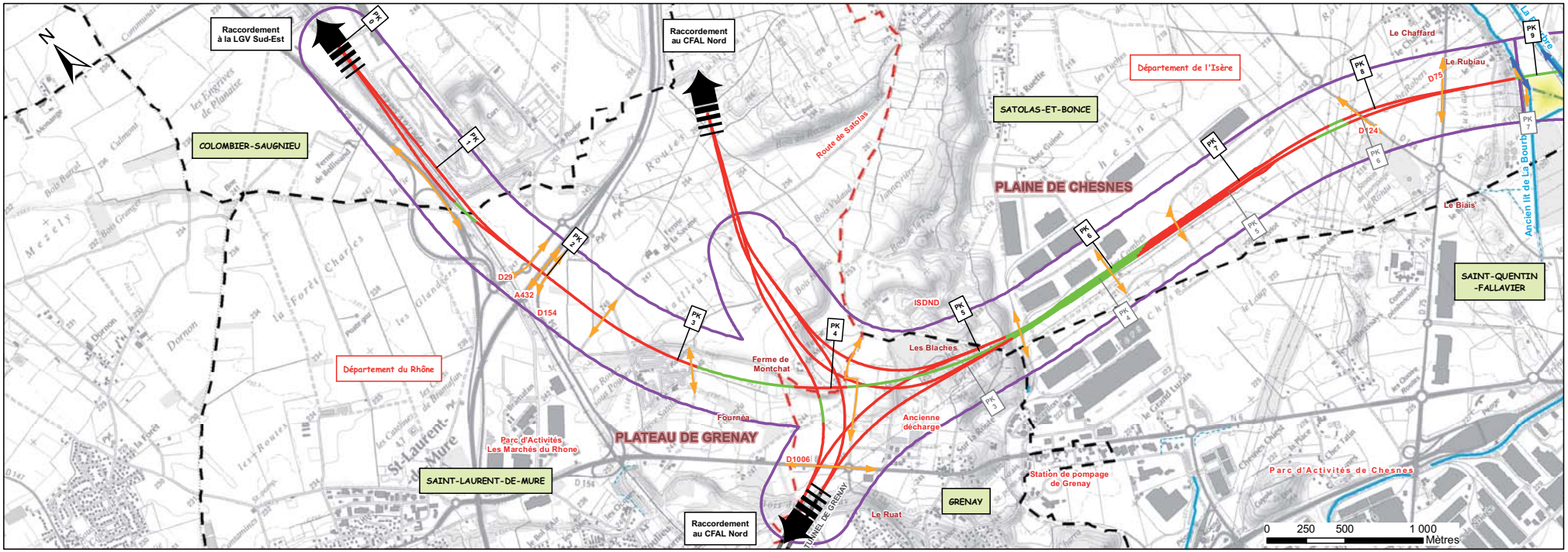

PRESENTATION DU TRACE

- Bande d'enquête
- Limite communale
- Limite départementale
- Déblai
- Remblai
- Descenderie et puits
- Tranchée couverte
- Tunnel
- Ouvrage d'art remarquable
- Base travaux
- Zone chantier tête de tunnel et descenderie
- Mesure compensatoire
- Rétablissement des voies de communications
- Ouvrage hydraulique

Cours d'eau :
- Régime intermittent
- Régime permanent
- Plan d'eau

RÉSEAU FERRÉ DE FRANCE

Plaine de l'Est Lyonnais - planche 1/1

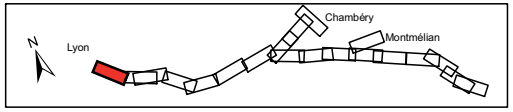

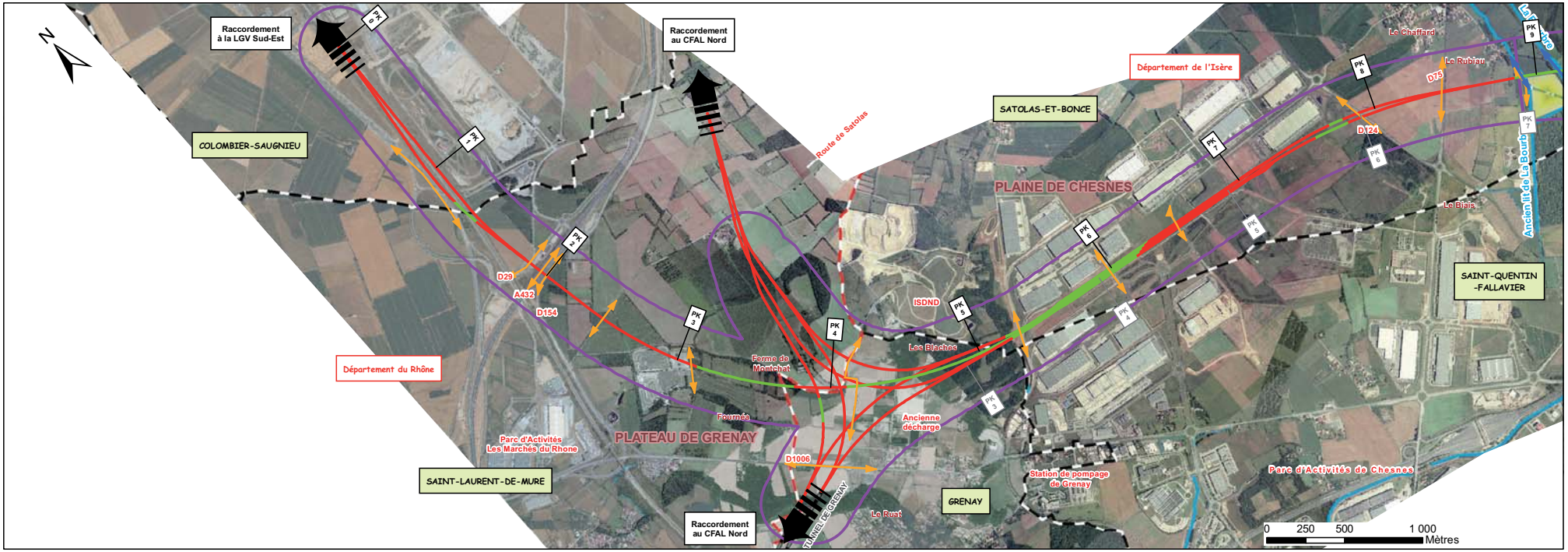

PRESENTATION DU TRACE

- Bande d'enquête
- Limite communale
- Limite départementale
- Déblai
- Remblai
- Descenderie et puits
- Tranchée couverte
- Tunnel
- Ouvrage d'art remarquable
- Base travaux
- Zone chantier tête de tunnel et descenderie
- Rétablissement des voies de communications
- Ouvrage hydraulique

Cours d'eau :
- Régime intermittent
- Régime permanent
- Plan d'eau

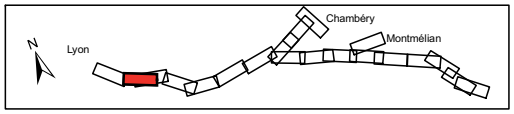

Plaine de La Bourbre et du Catelan - planche 1/2

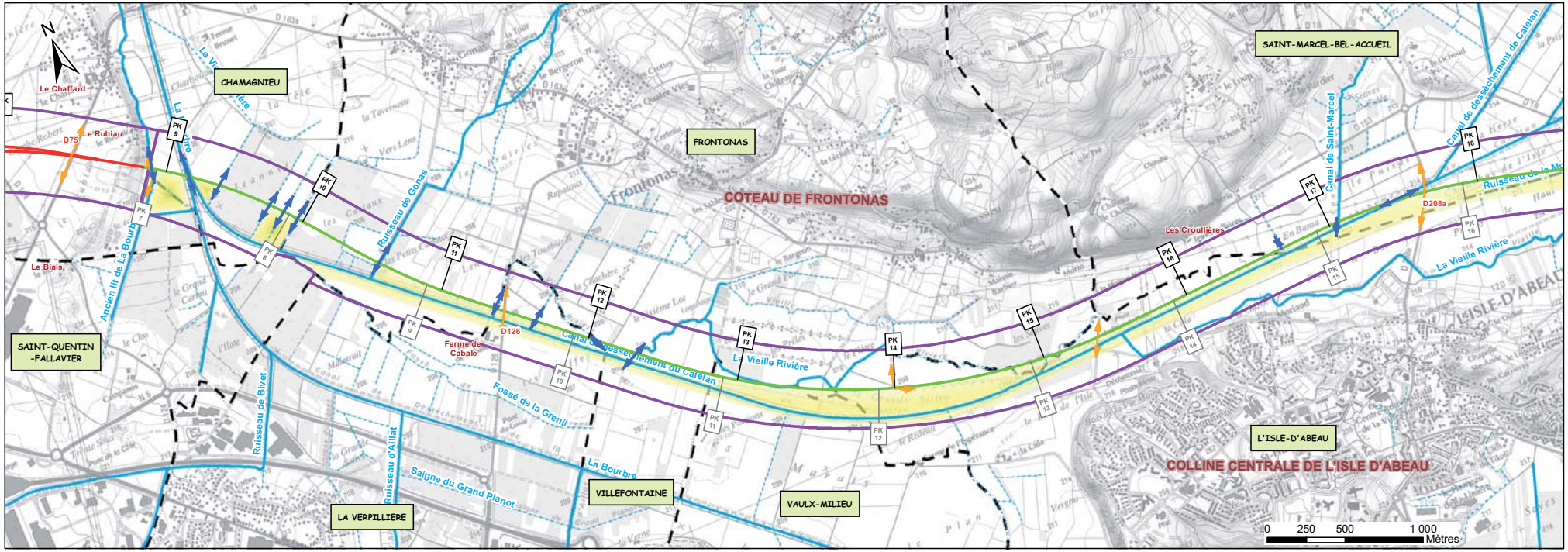

PRESENTATION DU TRACE

- Bande d'enquête
- Limite communale
- Limite départementale
- Déblai
- Remblai
- Descenderie et puits
- Tranchée couverte
- Tunnel
- Ouvrage d'art remarquable
- Base travaux
- Zone chantier tête de tunnel et descenderie
- Mesure compensatoire
- Rétablissement des voies de communications
- Ouvrage hydraulique

Cours d'eau :
- Régime intermittent
- Régime permanent
- Plan d'eau

RÉSEAU FERRÉ DE FRANCE

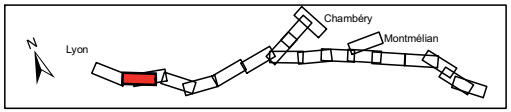

Plaine de La Bourbre et du Catelan - planche 1/2

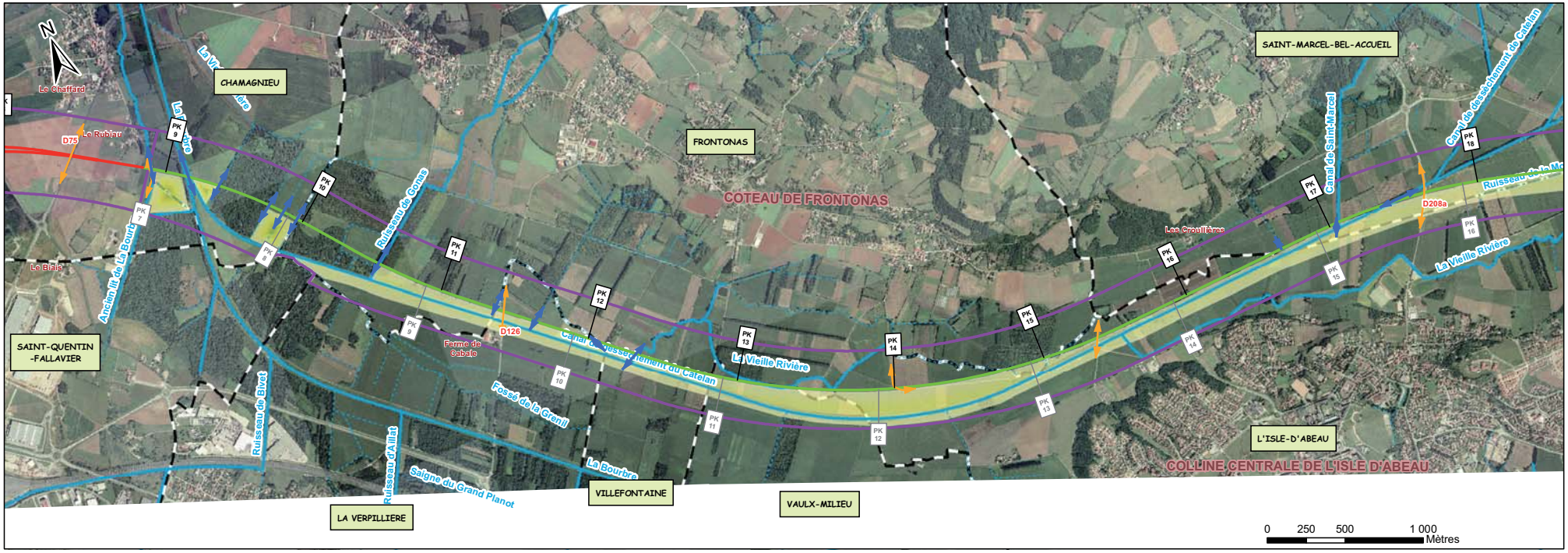

PRESENTATION DU TRACE

- Bande d'enquête
- Limite communale
- Limite départementale
- Déblai
- Remblai
- Descenderie et puits
- Tranchée couverte
- Tunnel
- Ouvrage d'art remarquable
- Base travaux
- Zone chantier tête de tunnel et descenderie
- Mesure compensatoire
- Rétablissement des voies de communications
- Ouvrage hydraulique

Cours d'eau :
- Régime intermittent
- Régime permanent
- Plan d'eau

Plaine de La Bourbre et du Catelan - planche 2/2

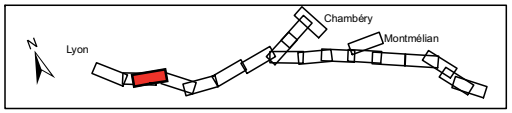

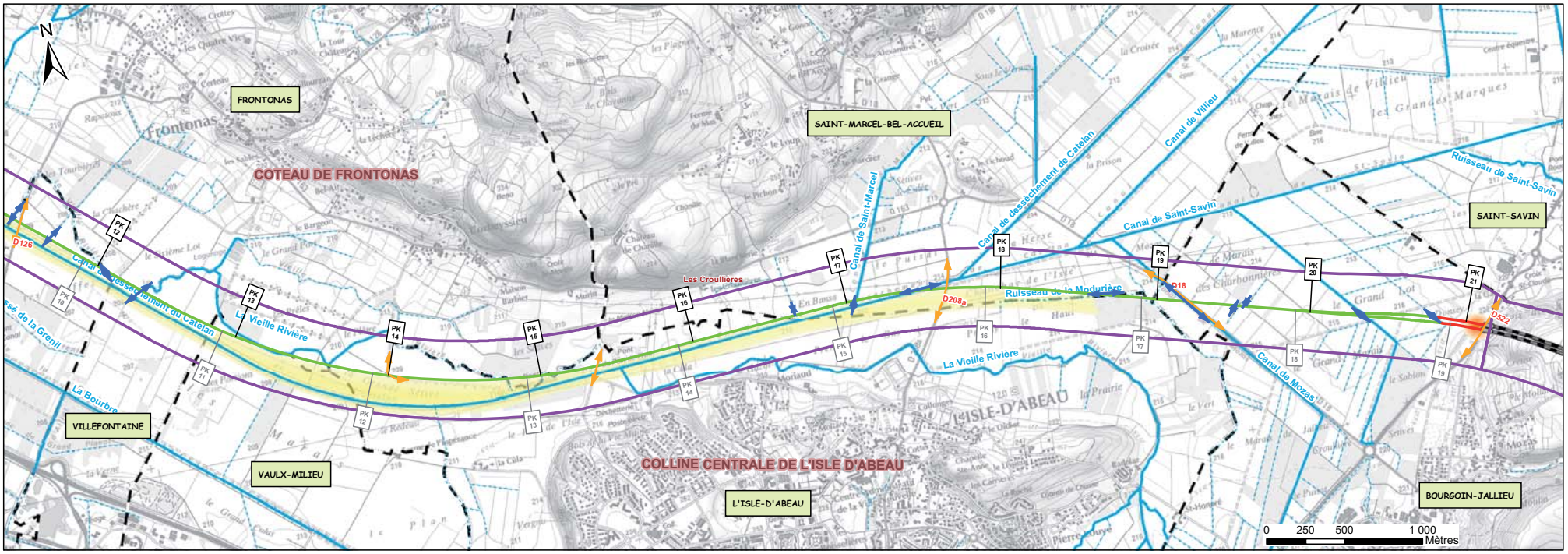

PRESENTATION DU TRACE

- Bande d'enquête
- Limite communale
- Limite départementale
- Déblai
- Remblai
- Descenderie et puits
- Tranchée couverte
- Tunnel
- Ouvrage d'art remarquable
- Base travaux
- Zone chantier tête de tunnel et descenderie
- Mesure compensatoire
- Rétablissement des voies de communications
- Ouvrage hydraulique

Cours d'eau :
- Régime intermittent
- Régime permanent
- Plan d'eau

RÉSEAU FERRÉ DE FRANCE

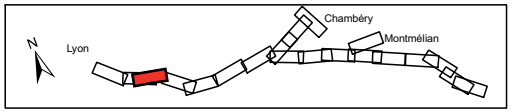

Plaine de La Bourbre et du Catelan - planche 2/2

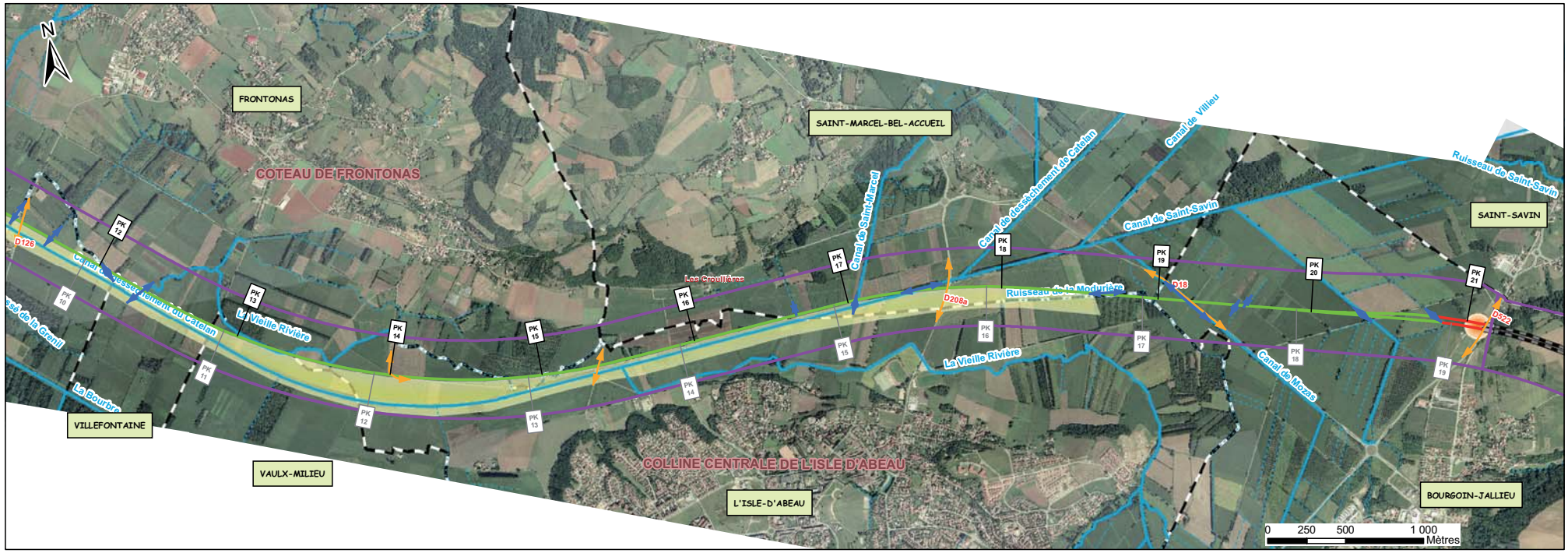

PRESENTATION DU TRACE

- Bande d'enquête
- Limite communale
- Limite départementale
- Déblai
- Remblai
- Descenderie et puits
- Tranchée couverte
- Tunnel
- Ouvrage d'art remarquable
- Base travaux
- Zone chantier tête de tunnel et descenderie
- Mesure compensatoire
- Rétablissement des voies de communications
- Ouvrage hydraulique

Cours d'eau :
- Régime intermittent
- Régime permanent
- Plan d'eau

Collines du Bas Dauphiné - planche 1/3

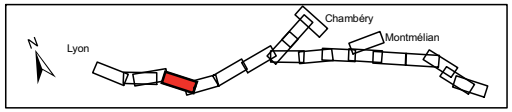

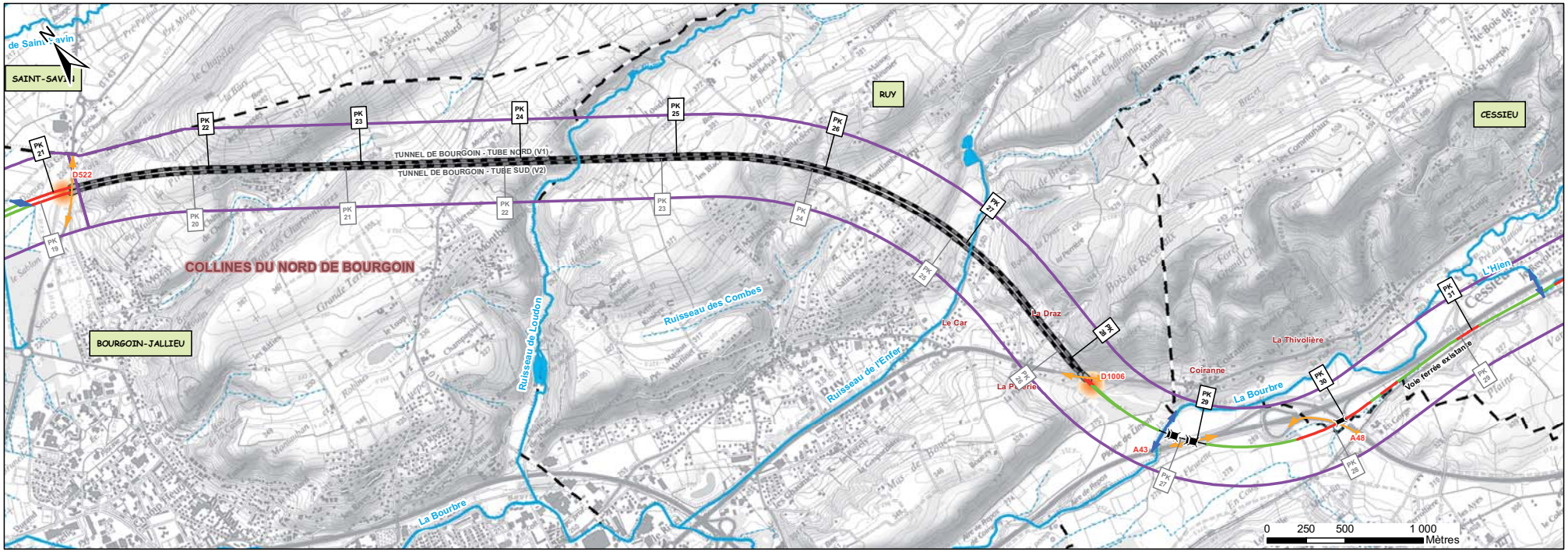

PRESENTATION DU TRACE

- Bande d'enquête
- Limite communale
- Limite départementale
- Déblai
- Remblai
- Descenderie et puits
- Tranchée couverte
- Tunnel
- Ouvrage d'art remarquable
- Base travaux
- Zone chantier tête de tunnel et descenderie
- Rétablissement des voies de communications
- Ouvrage hydraulique

Cours d'eau :
- Régime intermittent
- Régime permanent
- Plan d'eau

RÉSEAU FERRÉ DE FRANCE

Collines du Bas Dauphiné - planche 1/3

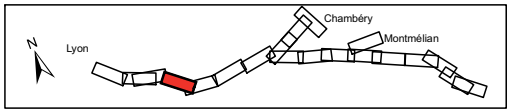

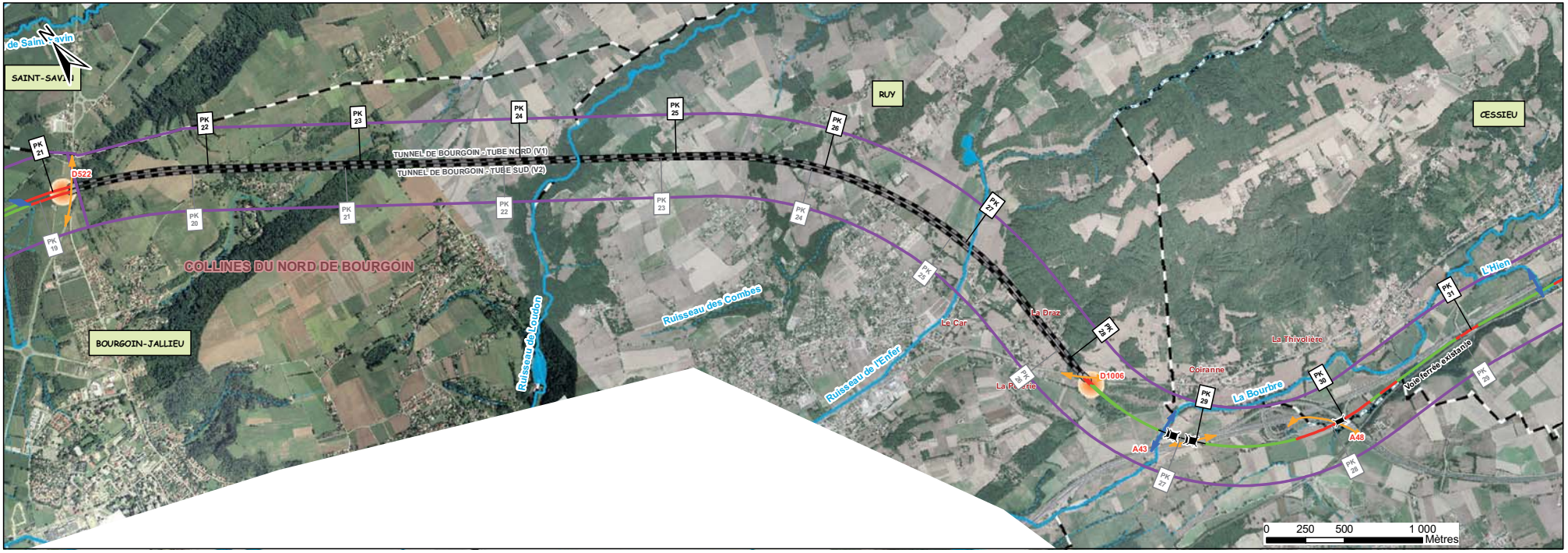

PRESENTATION DU TRACE

- Bande d'enquête
- Limite communale
- Limite départementale
- Déblai
- Remblai
- Descenderie et puits
- Tranchée couverte
- Tunnel
- Ouvrage d'art remarquable
- Base travaux
- Zone chantier tête de tunnel et descenderie
- Rétablissement des voies de communications
- Ouvrage hydraulique

Cours d'eau :
- Régime intermittent
- Régime permanent
- Plan d'eau

Collines du Bas Dauphiné - planche 2/3

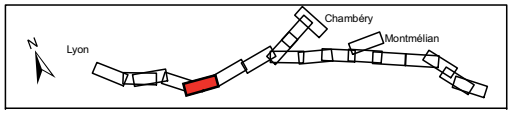

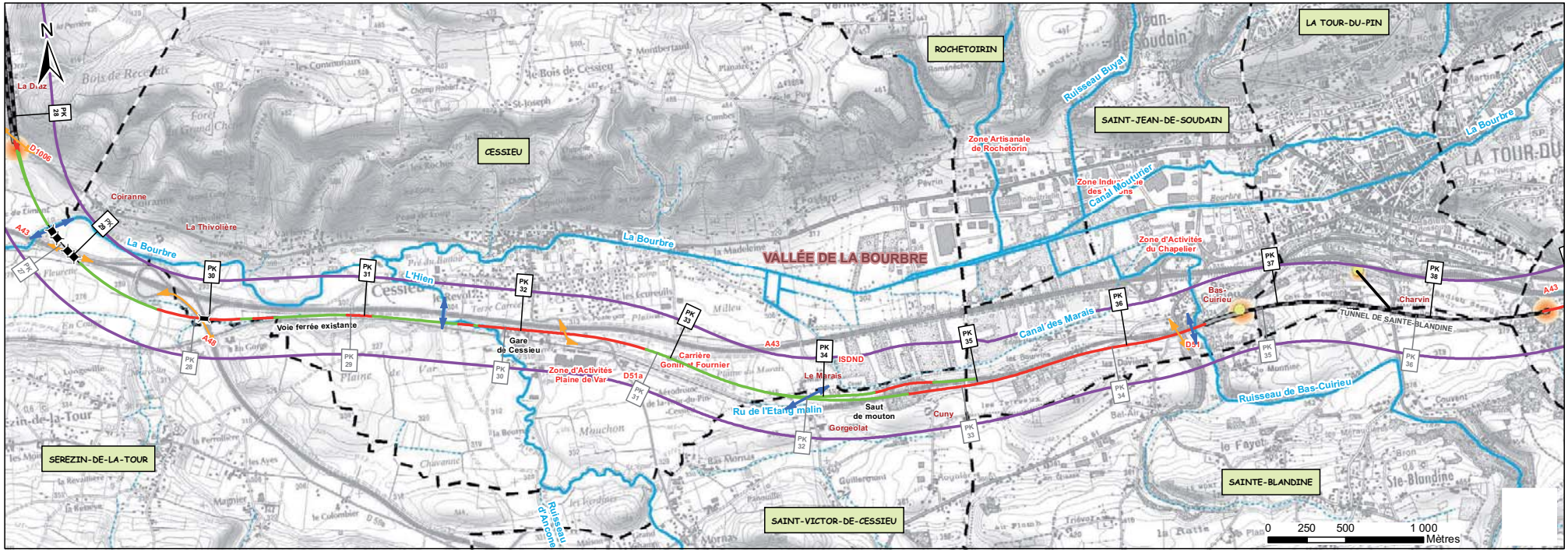

PRESENTATION DU TRACE

- Bande d'enquête
- Limite communale
- Limite départementale
- Déblai
- Remblai
- Descenderie et puits
- Tranchée couverte
- Tunnel
- Ouvrage d'art remarquable
- Base travaux
- Zone chantier tête de tunnel et descenderie
- Rétablissement des voies de communications
- Ouvrage hydraulique

Cours d'eau :
- Régime intermittent
- Régime permanent
- Plan d'eau

RÉSEAU FERRÉ DE FRANCE

Collines du Bas Dauphiné - planche 2/3

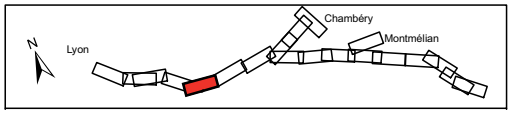

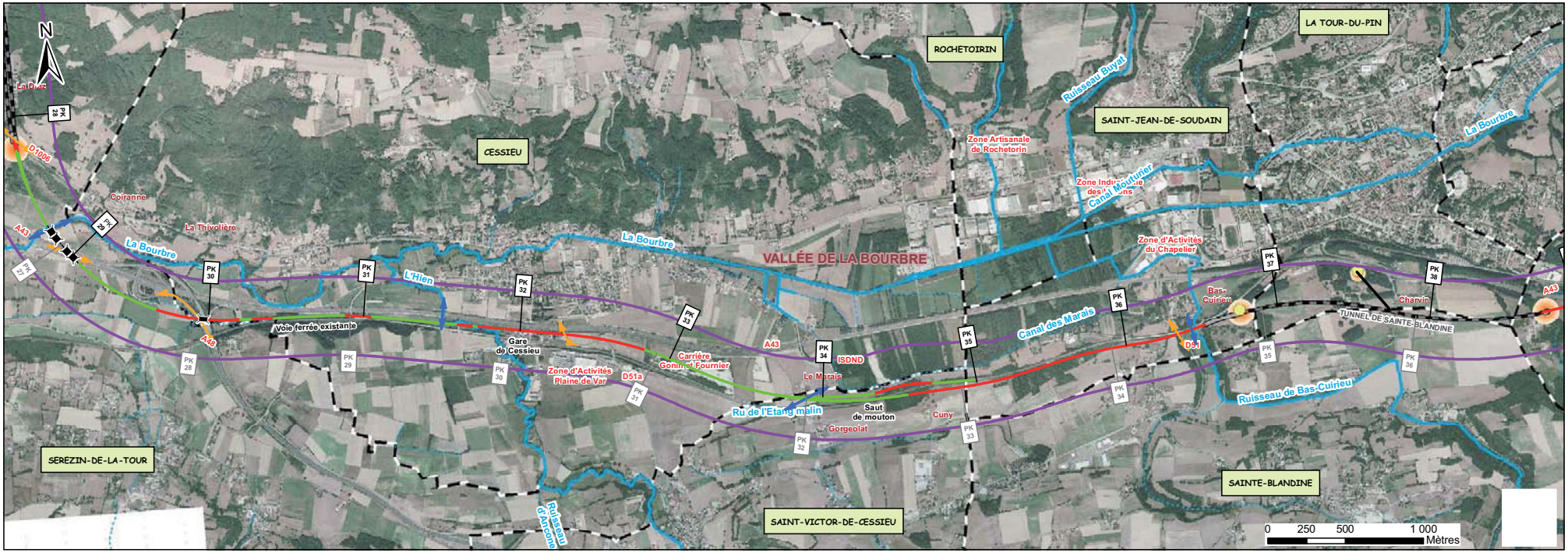

PRESENTATION DU TRACE

- Bande d'enquête
- Limite communale
- Limite départementale
- Déblai
- Remblai
- Descenderie et puits
- Tranchée couverte
- Tunnel
- Ouvrage d'art remarquable
- Base travaux
- Zone chantier tête de tunnel et descenderie
- Rétablissement des voies de communications
- Ouvrage hydraulique

Cours d'eau :
- Régime intermittent
- Régime permanent
- Plan d'eau

Collines du Bas Dauphiné - planche 3/3

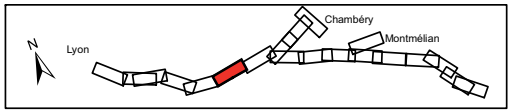

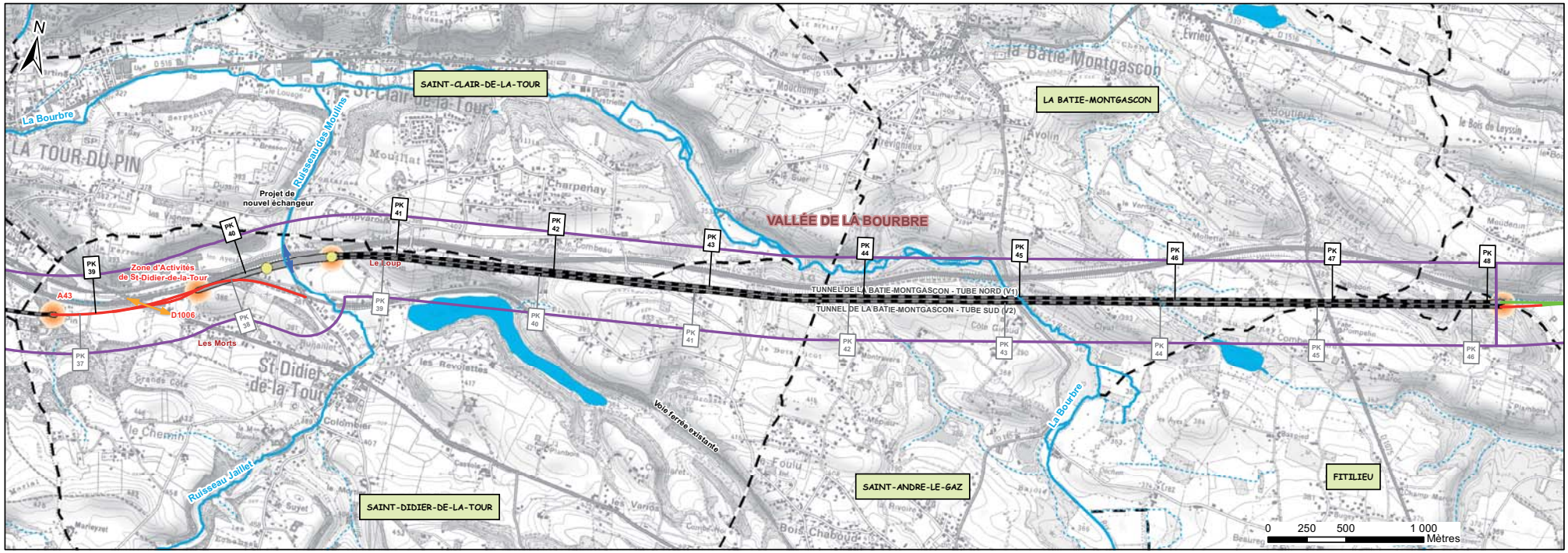

PRESENTATION DU TRACE

- Bande d'enquête
- Limite communale
- Limite départementale
- Déblai
- Remblai
- Descenderie et puits
- Tranchée couverte
- Tunnel
- Ouvrage d'art remarquable
- Base travaux
- Zone chantier tête de tunnel et descenderie
- Rétablissement des voies de communications
- Ouvrage hydraulique

Cours d'eau :

- Régime intermittent
- Régime permanent
- Plan d'eau

RÉSEAU FERRÉ DE FRANCE

Collines du Bas Dauphiné - planche 3/3

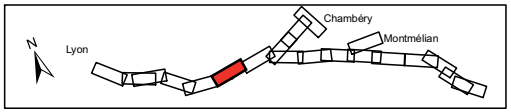

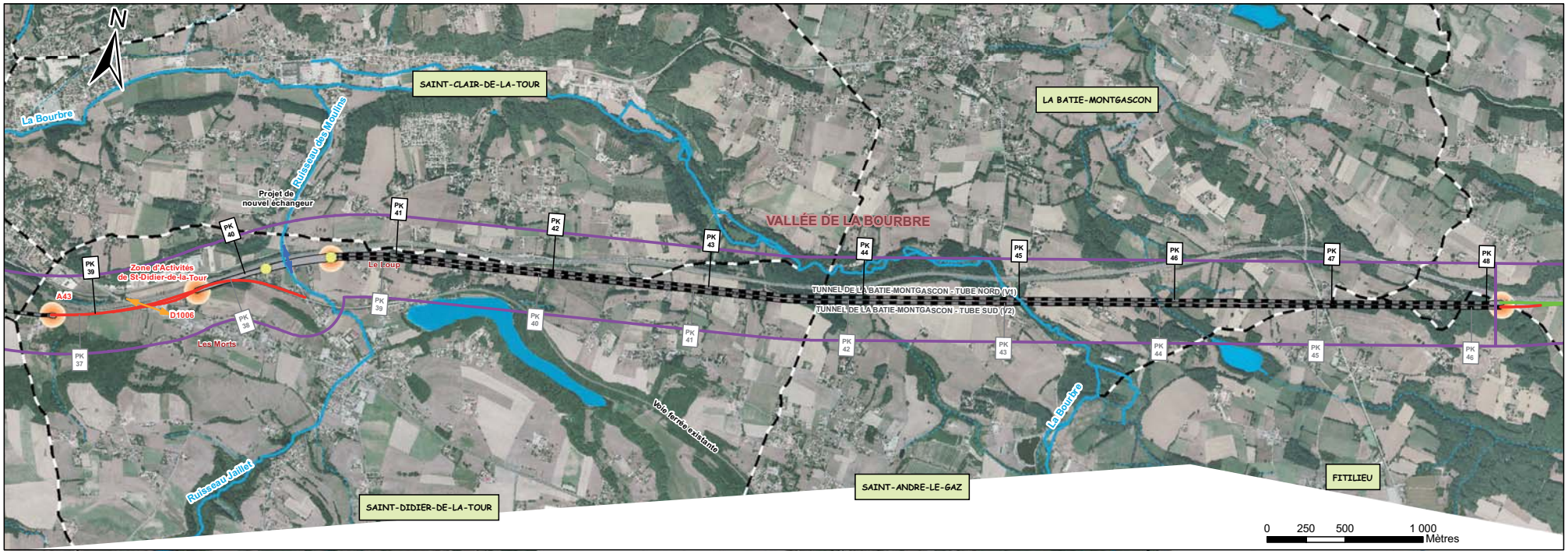

PRESENTATION DU TRACE

- Bande d'enquête
- Limite communale
- Limite départementale
- Déblai
- Remblai
- Descenderie et puits
- Tranchée couverte
- Tunnel
- Ouvrage d'art remarquable
- Base travaux
- Zone chantier tête de tunnel et descenderie
- Rétablissement des voies de communications
- Ouvrage hydraulique

Cours d'eau :
- Régime intermittent
- Régime permanent
- Plan d'eau

Avant Pays Savoyard - planche 1/1

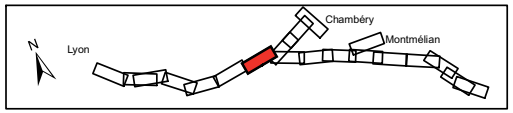

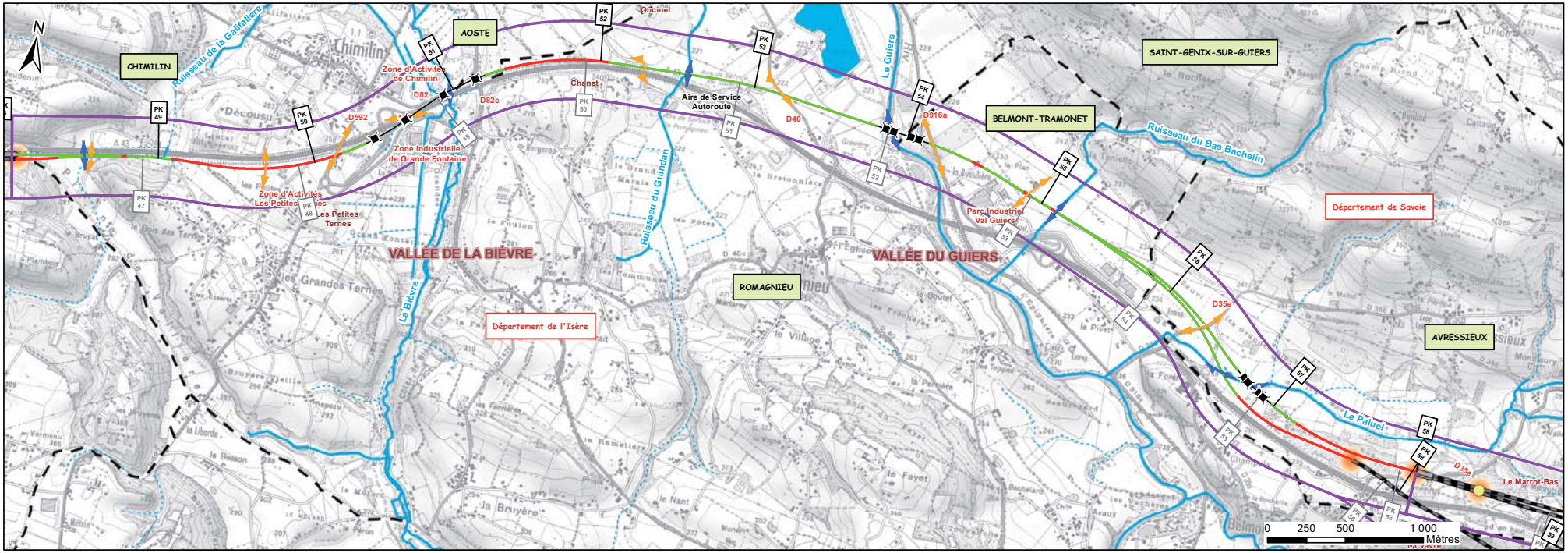

PRESENTATION DU TRACE

- Bande d'enquête
- Limite communale
- Limite départementale
- Déblai
- Remblai
- Descenderie et puits
- Tranchée couverte
- Tunnel
- Ouvrage d'art remarquable
- Base travaux
- Zone chantier tête de tunnel et descenderie
- Rétablissement des voies de communications
- Ouvrage hydraulique

Cours d'eau :
- Régime intermittent
- Régime permanent
- Plan d'eau

RÉSEAU FERRÉ DE FRANCE

Avant Pays Savoyard - planche 1/1

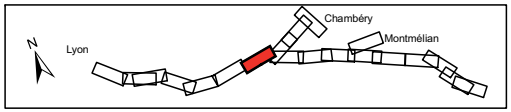

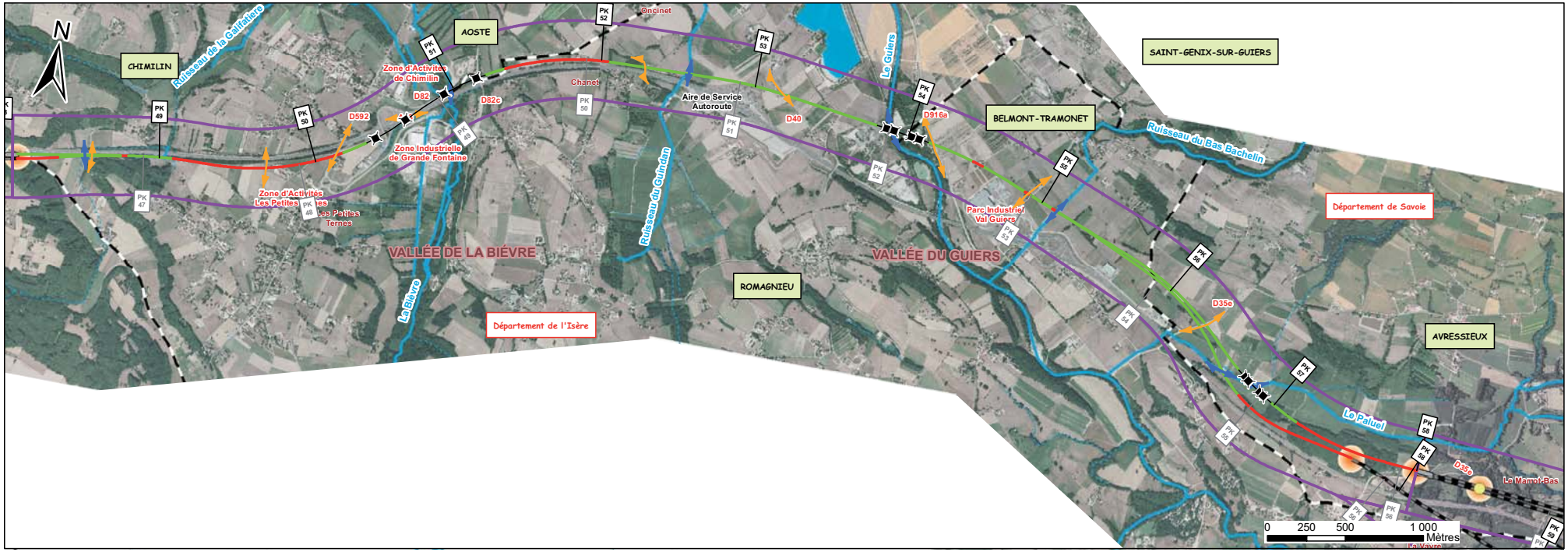

PRESENTATION DU TRACE

- Bande d'enquête
- Limite communale
- Limite départementale
- Déblai
- Remblai
- Descenderie et puits
- Tranchée couverte
- Tunnel
- Ouvrage d'art remarquable
- Base travaux
- Zone chantier tête de tunnel et descenderie
- Rétablissement des voies de communications
- Ouvrage hydraulique

Cours d'eau :
- Régime intermittent
- Régime permanent
- Plan d'eau

Tunnel de Dullin-L'Epine - planche 1/2

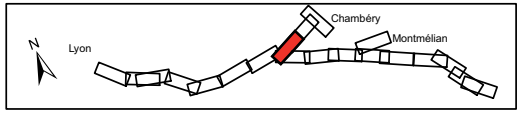

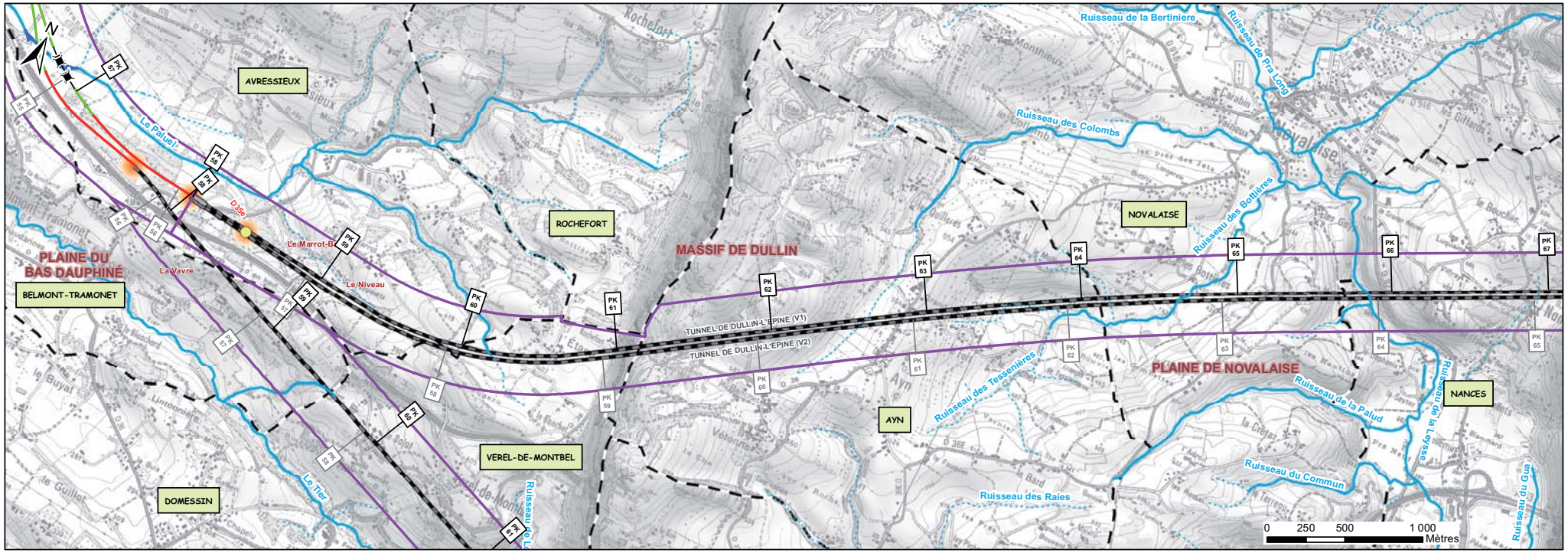

PRESENTATION DU TRACE

- Bande d'enquête
- Limite communale
- Limite départementale
- Déblai
- Remblai
- Descenderie et puits
- Tranchée couverte
- Tunnel
- Ouvrage d'art remarquable
- Base travaux
- Zone chantier tête de tunnel et descenderie
- Rétablissement des voies de communications
- Ouvrage hydraulique

Cours d'eau :
- Régime intermittent
- Régime permanent
- Plan d'eau

RÉSEAU FERRÉ DE FRANCE

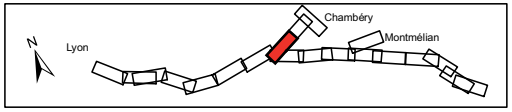

Tunnel de Dullin-L'Epine - planche 1/2

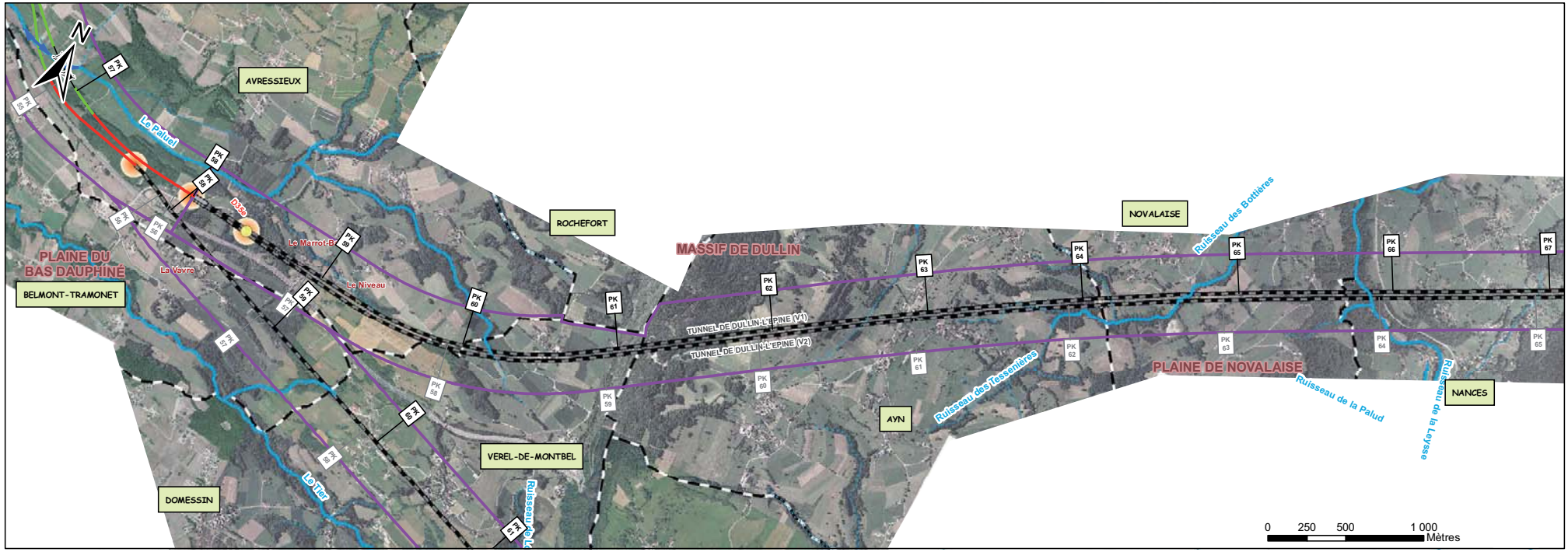

PRESENTATION DU TRACE

- Bande d'enquête
- Limite communale
- Limite départementale
- Déblai
- Remblai
- Descenderie et puits
- Tranchée couverte
- Tunnel
- Ouvrage d'art remarquable
- Base travaux
- Zone chantier tête de tunnel et descenderie
- Rétablissement des voies de communications
- Ouvrage hydraulique

Cours d'eau :
- Régime intermittent
- Régime permanent
- Plan d'eau

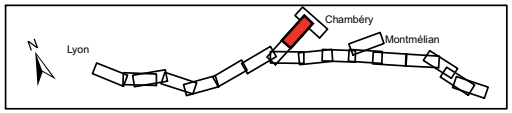

Tunnel de Dullin-L'Epine - planche 2/2

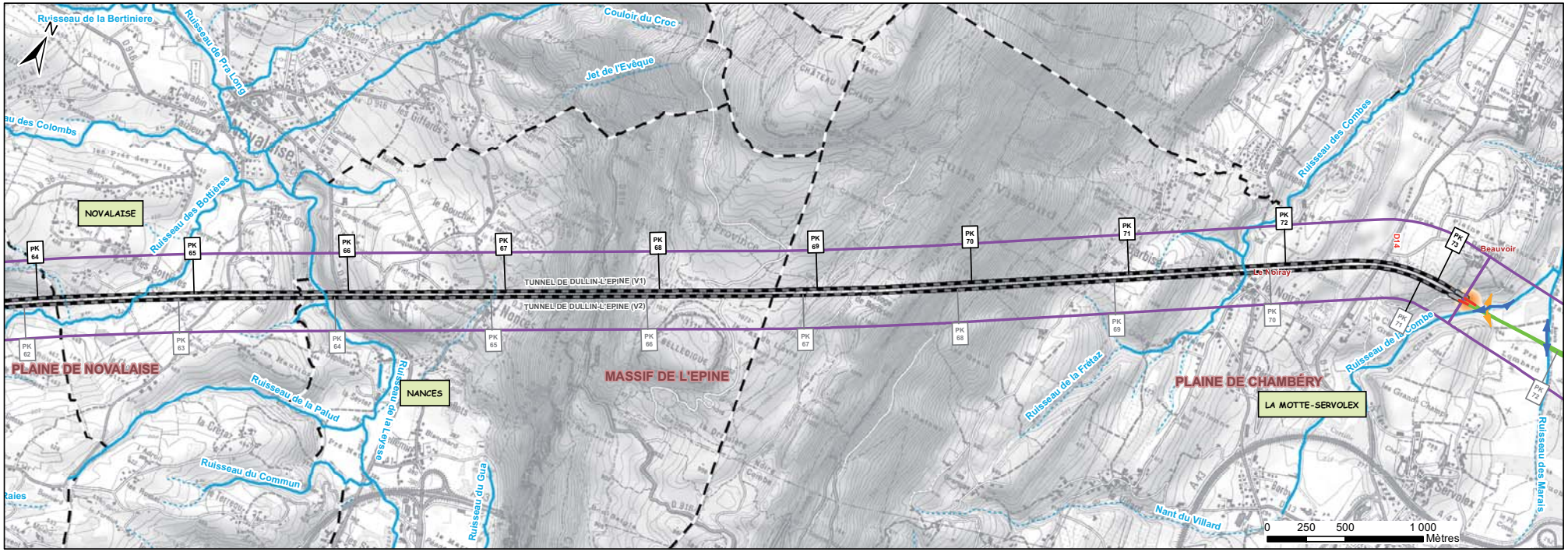

PRESENTATION DU TRACE

- Bande d'enquête
- Limite communale
- Limite départementale
- Déblai
- Remblai
- Descenderie et puits
- Tranchée couverte
- Tunnel
- Ouvrage d'art remarquable
- Base travaux
- Zone chantier tête de tunnel et descenderie
- Rétablissement des voies de communications
- Ouvrage hydraulique

Cours d'eau :

- Régime intermittent
- Régime permanent
- Plan d'eau

RÉSEAU FERRÉ DE FRANCE

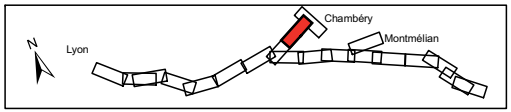

Tunnel de Dullin-L'Epine - planche 2/2

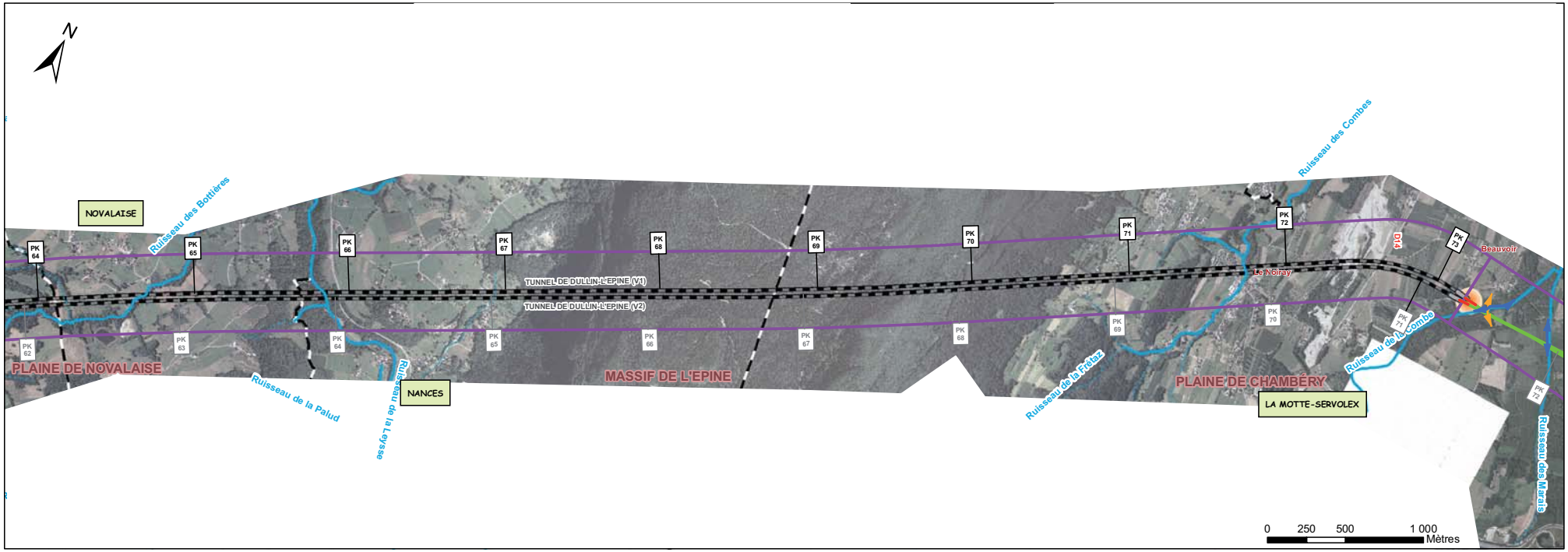

PRESENTATION DU TRACE

- Bande d'enquête
- Limite communale
- Limite départementale
- Déblai
- Remblai
- Descenderie et puits
- Tranchée couverte
- Tunnel
- Ouvrage d'art remarquable
- Base travaux
- Zone chantier tête de tunnel et descenderie
- Rétablissement des voies de communications
- Ouvrage hydraulique

Cours d'eau :
- Régime intermittent
- Régime permanent
- Plan d'eau

Cluse de Chambéry - planche 1/1

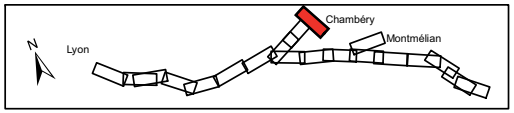

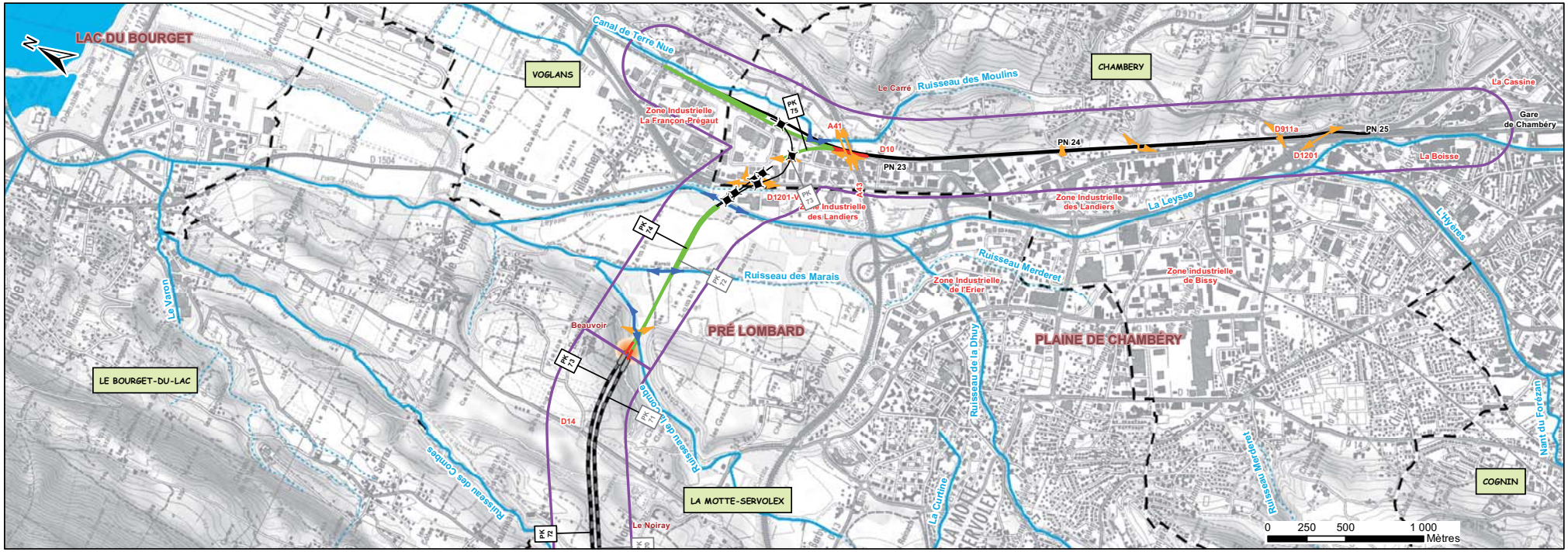

PRESENTATION DU TRACE

- Bande d'enquête
- Limite communale
- Limite départementale
- Déblai
- Remblai
- Descenderie et puits
- Tranchée couverte
- Tunnel
- Ouvrage d'art remarquable
- Base travaux
- Zone chantier tête de tunnel et descenderie
- Rétablissement des voies de communications
- Ouvrage hydraulique

Cours d'eau :
- Régime intermittent
- Régime permanent
- Plan d'eau

RÉSEAU FERRÉ DE FRANCE

Cluse de Chambéry - planche 1/1

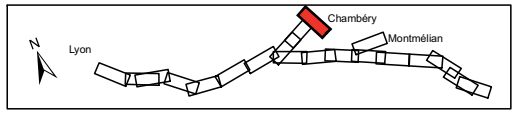

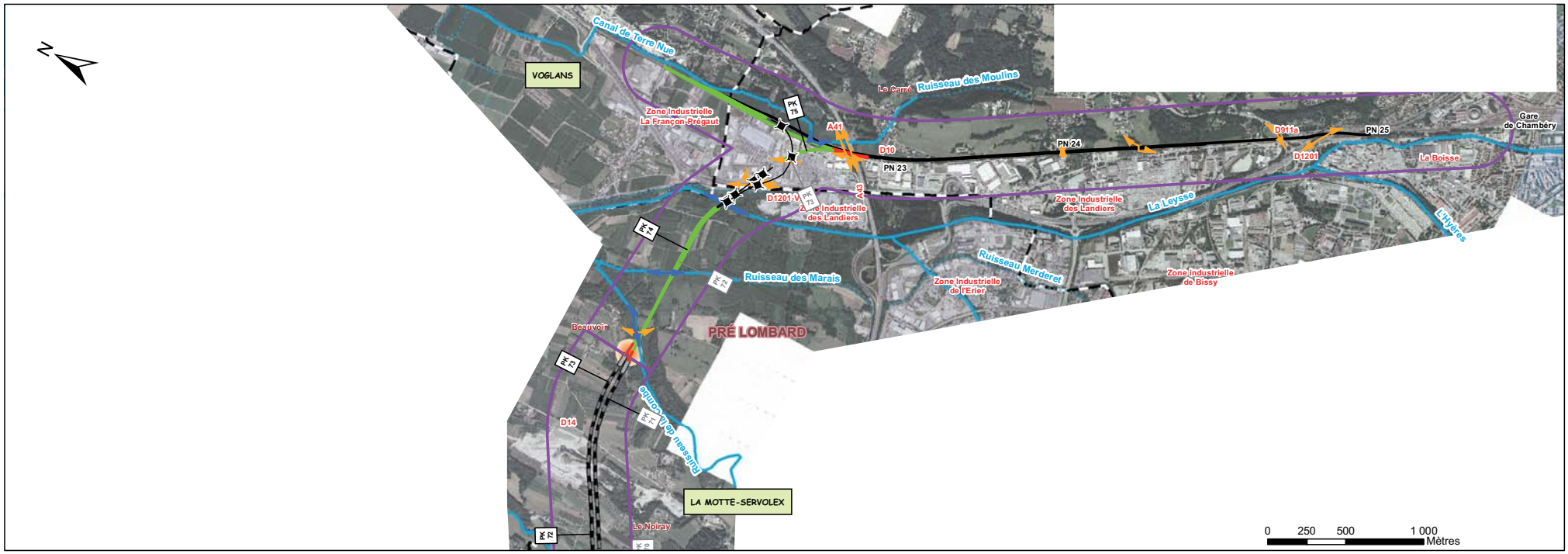

PRESENTATION DU TRACE

- Bande d'enquête
- Limite communale
- Limite départementale
- Déblai
- Remblai
- Descenderie et puits
- Tranchée couverte
- Tunnel
- Ouvrage d'art remarquable
- Base travaux
- Zone chantier tête de tunnel et descenderie
- Rétablissement des voies de communications
- Ouvrage hydraulique

Cours d'eau :
- Régime intermittent
- Régime permanent
- Plan d'eau

Montmélian - planche 1/1

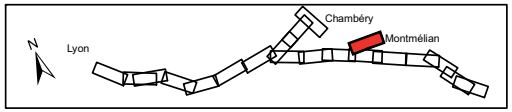

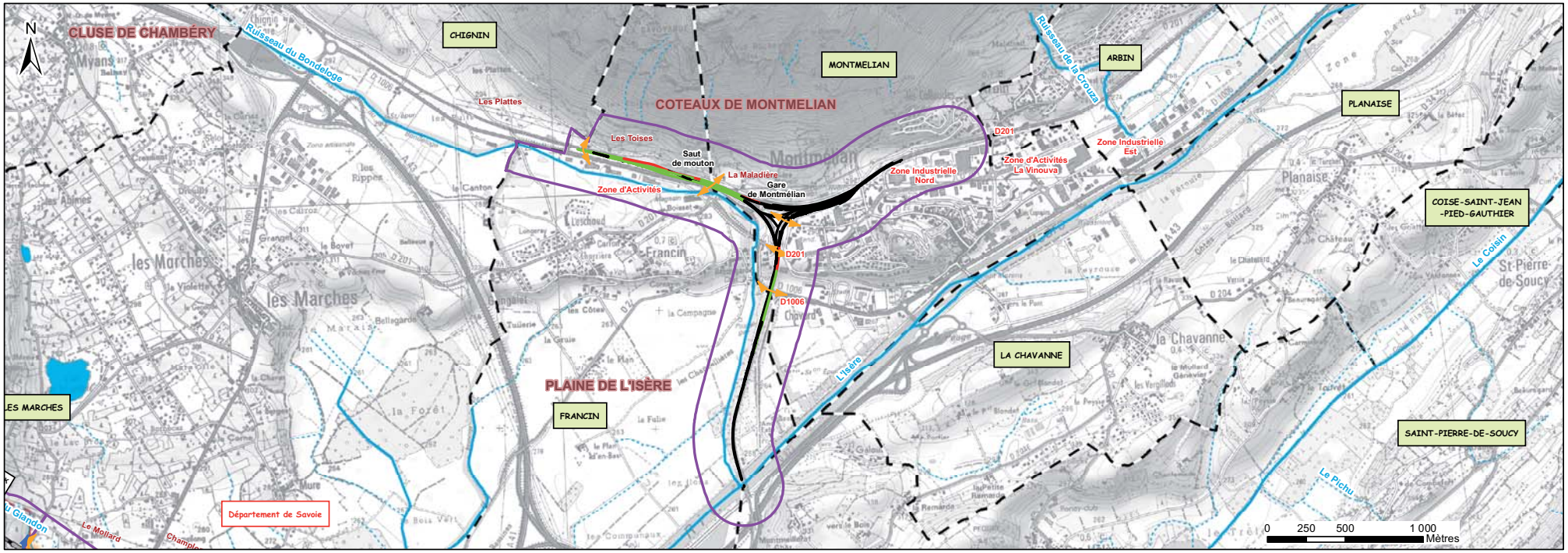

PRESENTATION DU TRACE

- Bande d'enquête
- Limite communale
- Limite départementale
- Déblai
- Remblai
- Descenderie et puits
- Tranchée couverte
- Tunnel
- Ouvrage d'art remarquable
- Base travaux
- Zone chantier tête de tunnel et descenderie
- Rétablissement des voies de communications
- Ouvrage hydraulique

Cours d'eau :
- Régime intermittent
- Régime permanent
- Plan d'eau

RÉSEAU FERRÉ DE FRANCE

Montmélian - planche 1/1

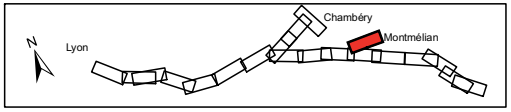

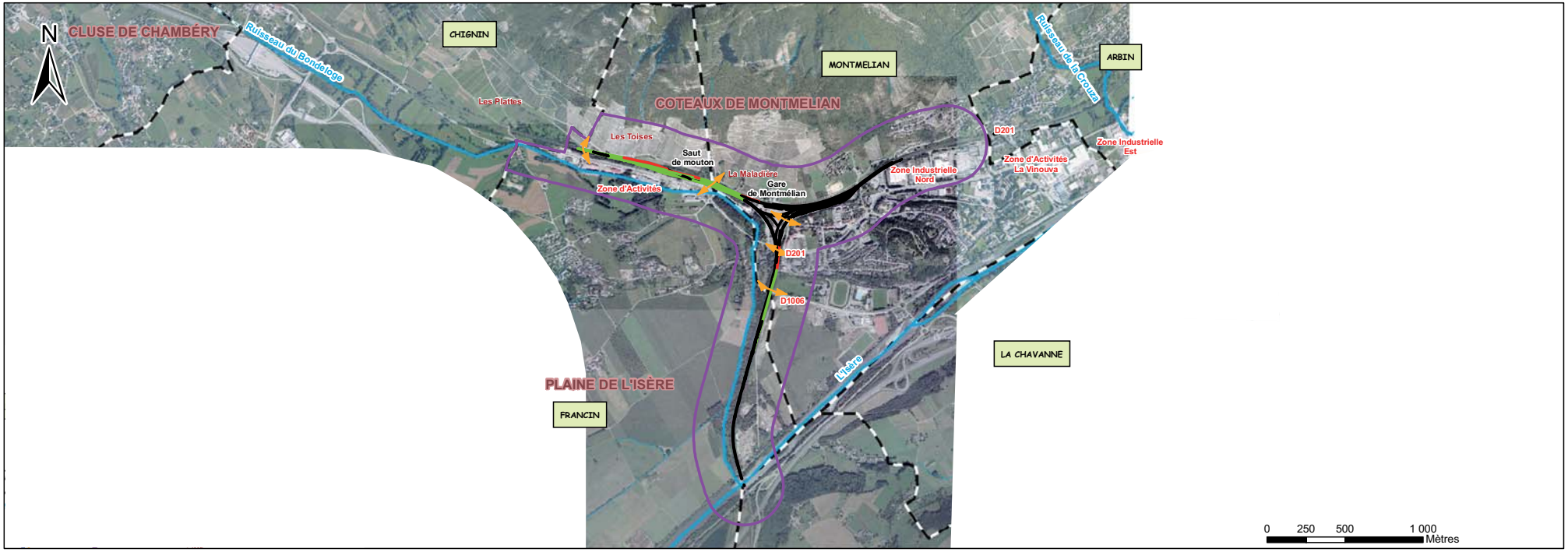

PRESENTATION DU TRACE

- Bande d'enquête
- Limite communale
- Limite départementale
- Déblai
- Remblai
- Descenderie et puits
- Tranchée couverte
- Tunnel
- Ouvrage d'art remarquable
- Base travaux
- Zone chantier tête de tunnel et descenderie
- Rétablissement des voies de communications
- Ouvrage hydraulique

Cours d'eau :
- Régime intermittent
- Régime permanent
- Plan d'eau

Tunnel de Chartreuse - planche 1/3

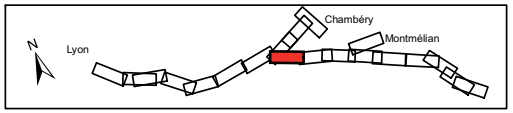

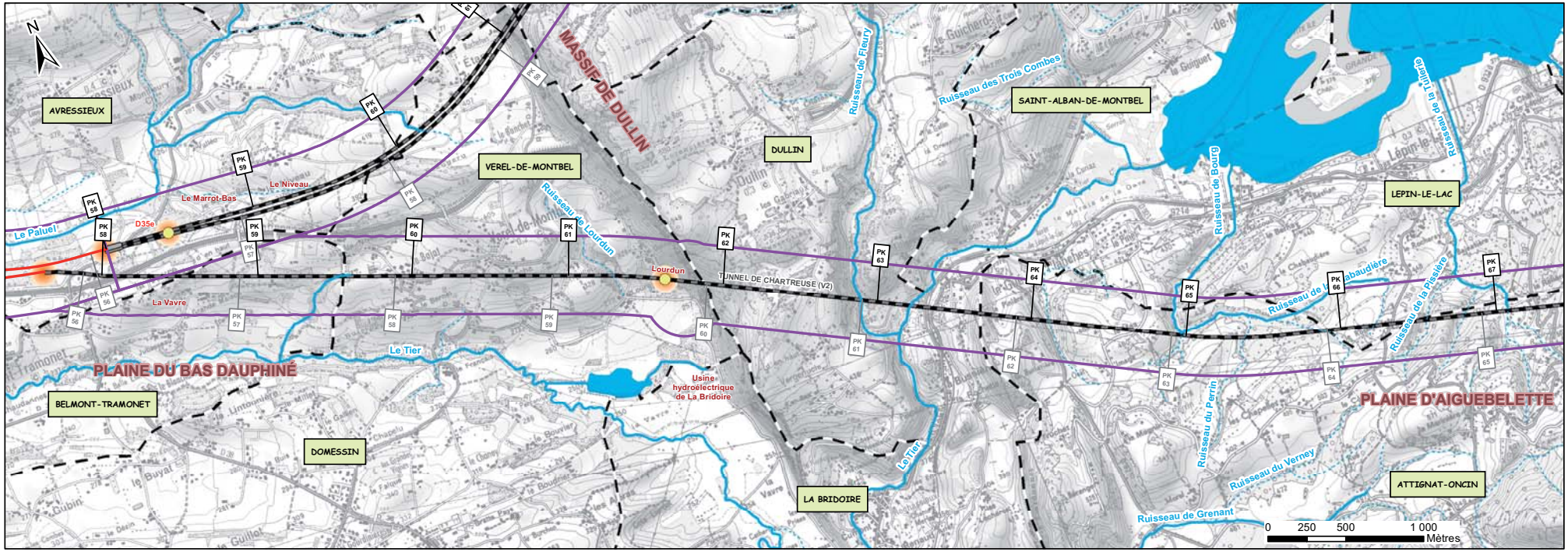

PRESENTATION DU TRACE

- Bande d'enquête
- Limite communale
- Limite départementale
- Déblai
- Remblai
- Descenderie et puits
- Tranchée couverte
- Tunnel
- Ouvrage d'art remarquable
- Base travaux
- Zone chantier tête de tunnel et descenderie
- Rétablissement des voies de communications
- Ouvrage hydraulique

Cours d'eau :
- Régime intermittent
- Régime permanent
- Plan d'eau

RÉSEAU FERRÉ DE FRANCE

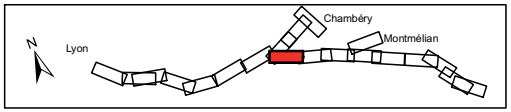

Tunnel de Chartreuse - planche 1/3

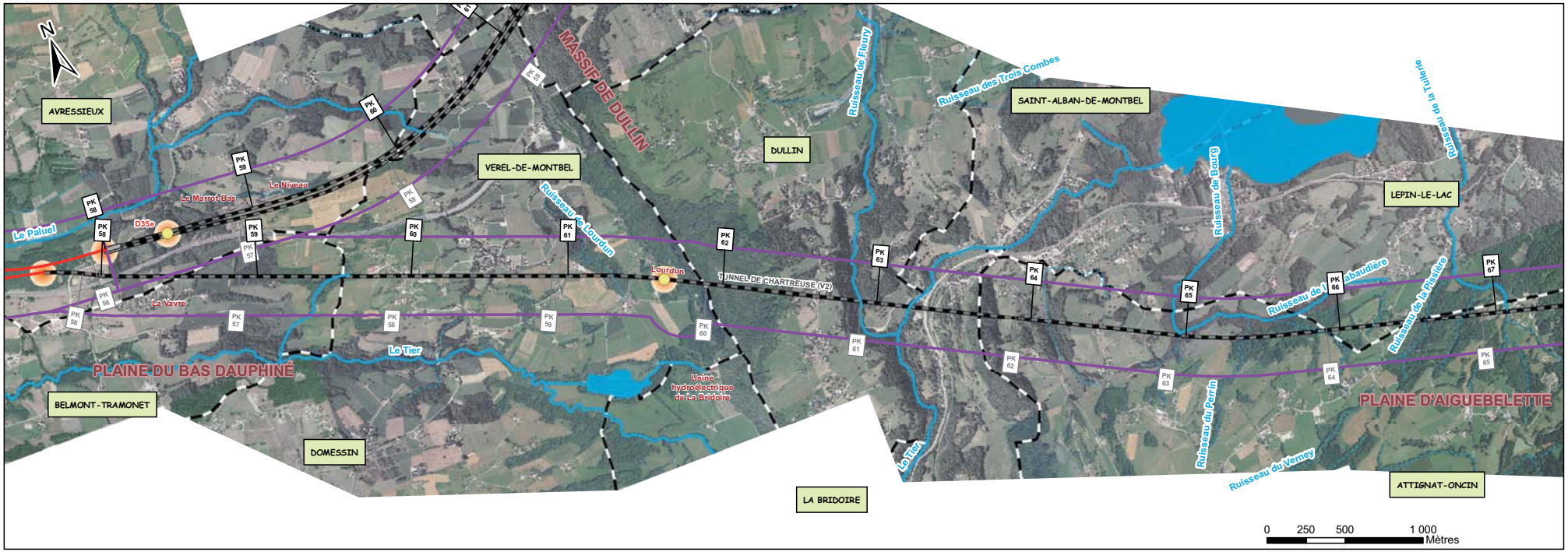

PRESENTATION DU TRACE

- Bande d'enquête
- Limite communale
- Limite départementale
- Déblai
- Remblai
- Descenderie et puits
- Tranchée couverte
- Tunnel
- Ouvrage d'art remarquable
- Base travaux
- Zone chantier tête de tunnel et descenderie
- Rétablissement des voies de communications
- Ouvrage hydraulique

Cours d'eau :
- Régime intermittent
- Régime permanent
- Plan d'eau

Tunnel de Chartreuse - planche 2/3

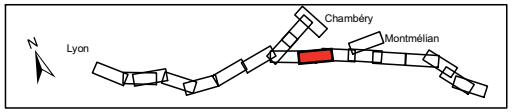

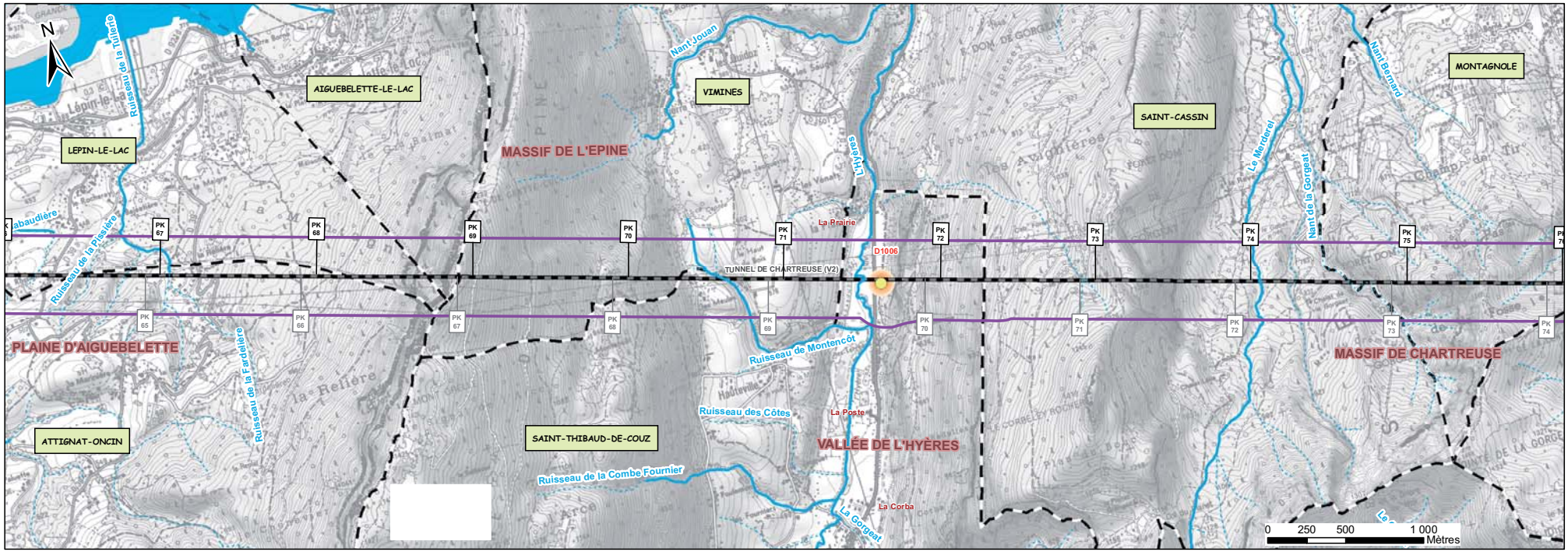

PRESENTATION DU TRACE

- Bande d'enquête
- Limite communale
- Limite départementale
- Déblai
- Remblai
- Descenderie et puits
- Tranchée couverte
- Tunnel
- Ouvrage d'art remarquable
- Base travaux
- Zone chantier tête de tunnel et descenderie
- Rétablissement des voies de communications
- Ouvrage hydraulique

Cours d'eau :

- Régime intermittent
- Régime permanent
- Plan d'eau

RÉSEAU FERRÉ DE FRANCE

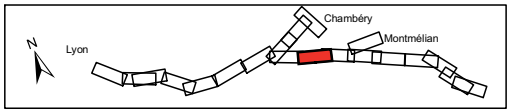

Tunnel de Chartreuse - planche 2/3

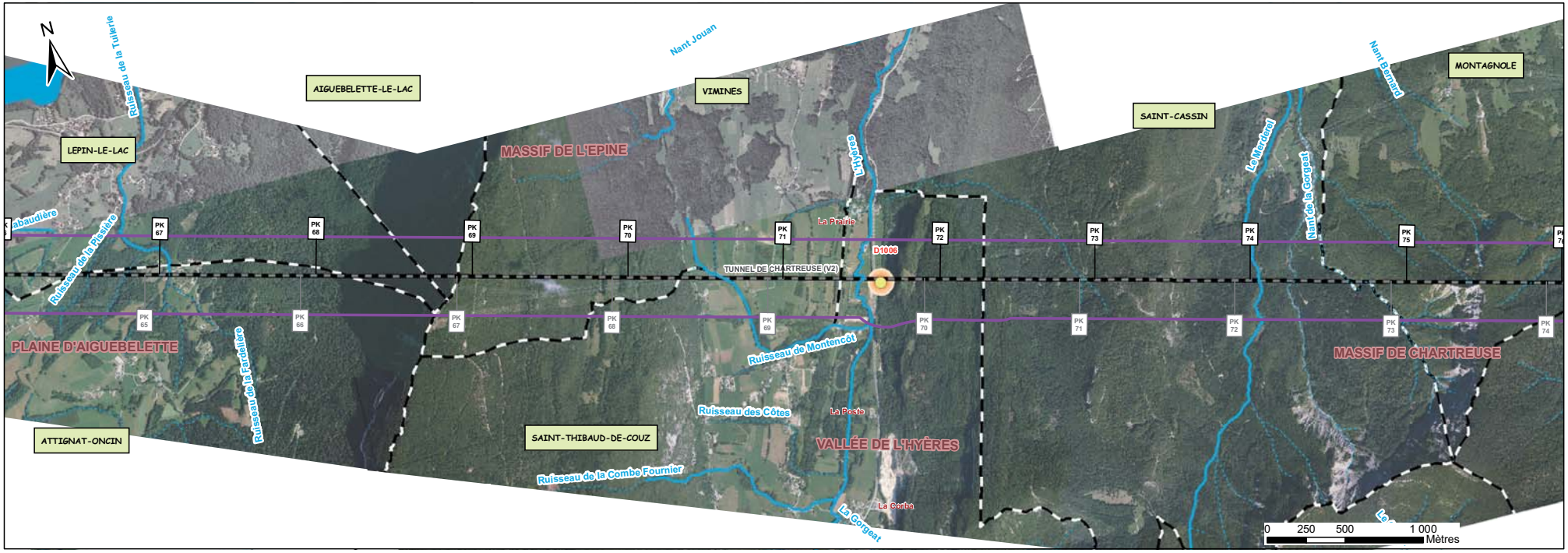

PRESENTATION DU TRACE

- Bande d'enquête
- Limite communale
- Limite départementale
- Déblai
- Remblai
- Descenderie et puits
- Tranchée couverte
- Tunnel
- Ouvrage d'art remarquable
- Base travaux
- Zone chantier tête de tunnel et descenderie
- Rétablissement des voies de communications
- Ouvrage hydraulique

Cours d'eau :
- Régime intermittent
- Régime permanent
- Plan d'eau

Tunnel de Chartreuse - planche 3/3

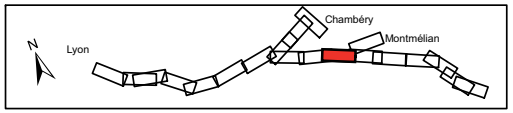

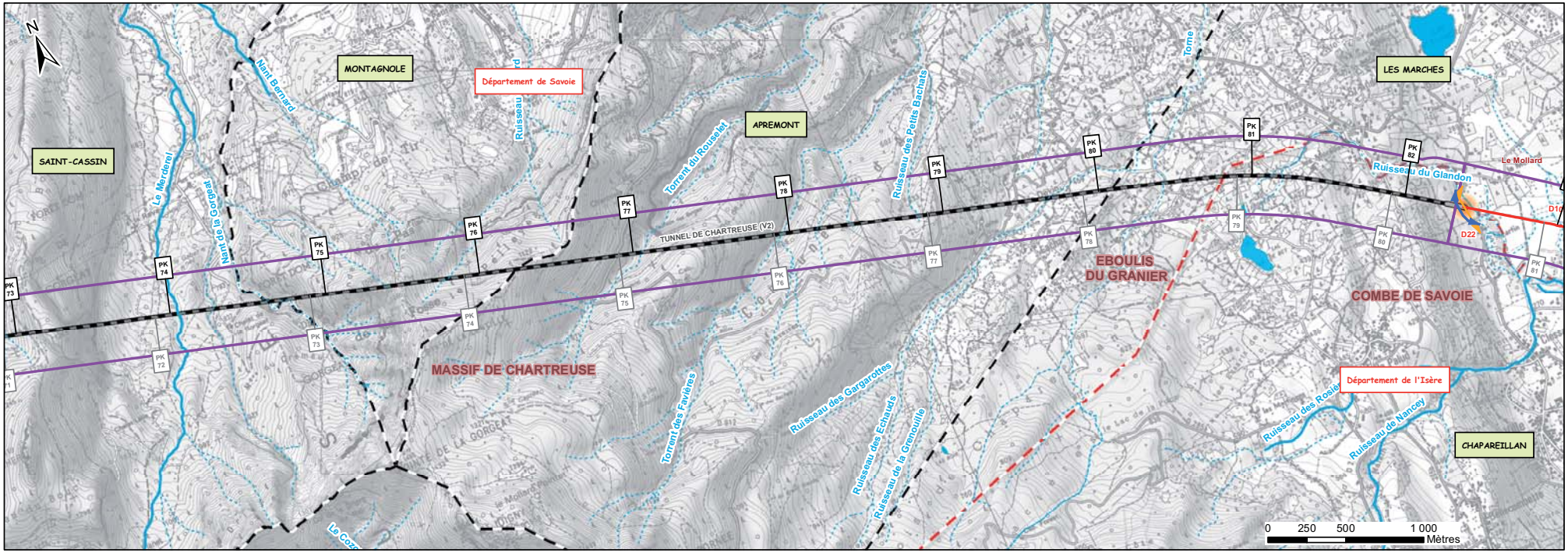

PRESENTATION DU TRACE

- Bande d'enquête
- Limite communale
- Limite départementale
- Déblai
- Remblai
- Descenderie et puits
- Tranchée couverte
- Tunnel
- Ouvrage d'art remarquable
- Base travaux
- Zone chantier tête de tunnel et descenderie
- Rétablissement des voies de communications
- Ouvrage hydraulique

Cours d'eau :
- Régime intermittent
- Régime permanent
- Plan d'eau

RÉSEAU FERRÉ DE FRANCE

Tunnel de Chartreuse - planche 3/3

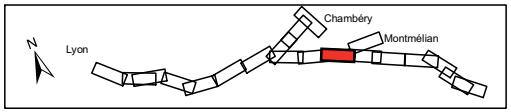

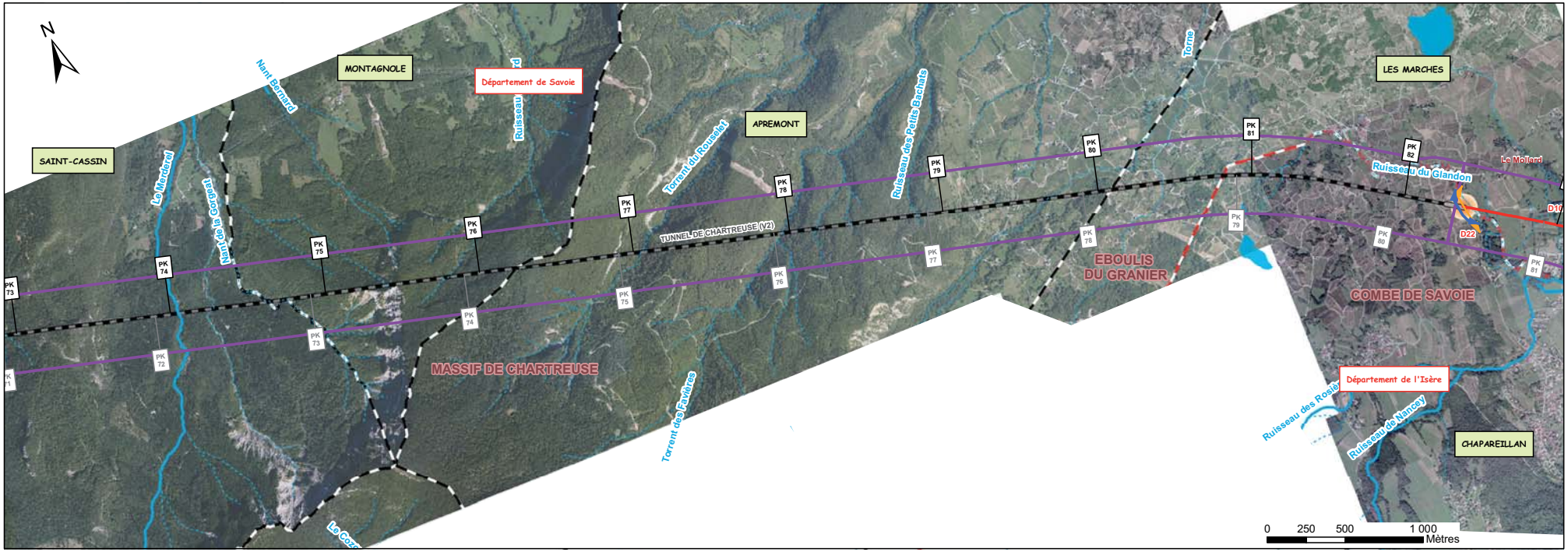

PRESENTATION DU TRACE

- Bande d'enquête
- Limite communale
- Limite départementale
- Déblai
- Remblai
- Descenderie et puits
- Tranchée couverte
- Tunnel
- Ouvrage d'art remarquable
- Base travaux
- Zone chantier tête de tunnel et descenderie
- Rétablissement des voies de communications
- Ouvrage hydraulique

Cours d'eau :
- Régime intermittent
- Régime permanent
- Plan d'eau

Combe de Savoie - planche 1/1

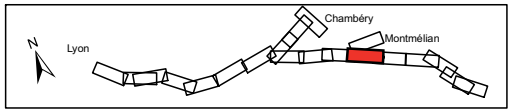

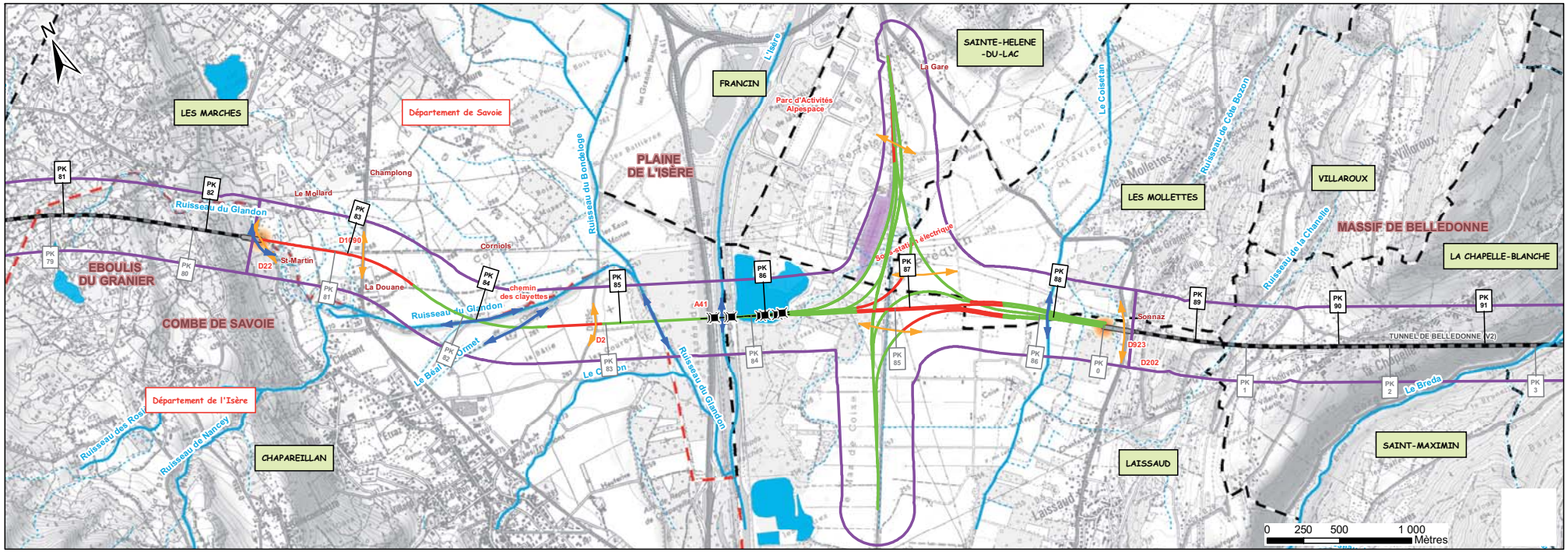

PRESENTATION DU TRACE

- Bande d'enquête
- Limite communale
- Limite départementale
- Déblai
- Remblai
- Descenderie et puits
- Tranchée couverte
- Tunnel
- Ouvrage d'art remarquable
- Base travaux
- Zone chantier tête de tunnel et descenderie
- Rétablissement des voies de communications
- Ouvrage hydraulique

Cours d'eau :
- Régime intermittent
- Régime permanent
- Plan d'eau

RÉSEAU FERRÉ DE FRANCE

Combe de Savoie - planche 1/1

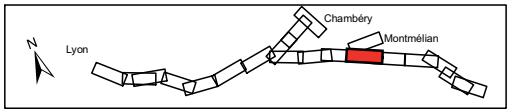

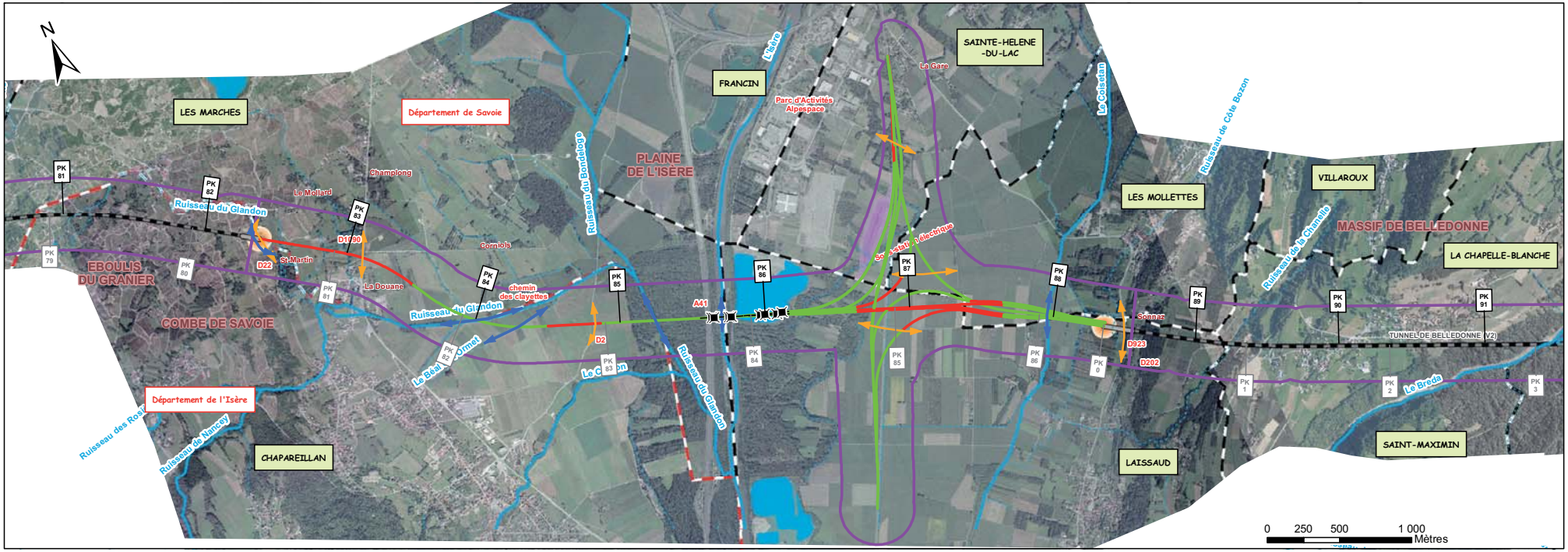

PRESENTATION DU TRACE

- Bande d'enquête
- Limite communale
- Limite départementale
- Déblai
- Remblai
- Descenderie et puits
- Tranchée couverte
- Tunnel
- Ouvrage d'art remarquable
- Base travaux
- Zone chantier tête de tunnel et descenderie
- Rétablissement des voies de communications
- Ouvrage hydraulique

Cours d'eau :
- Régime intermittent
- Régime permanent
- Plan d'eau

Tunnel de Belledonne - planche 1/2

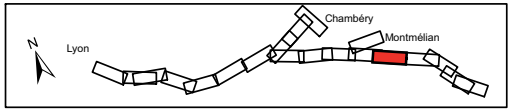

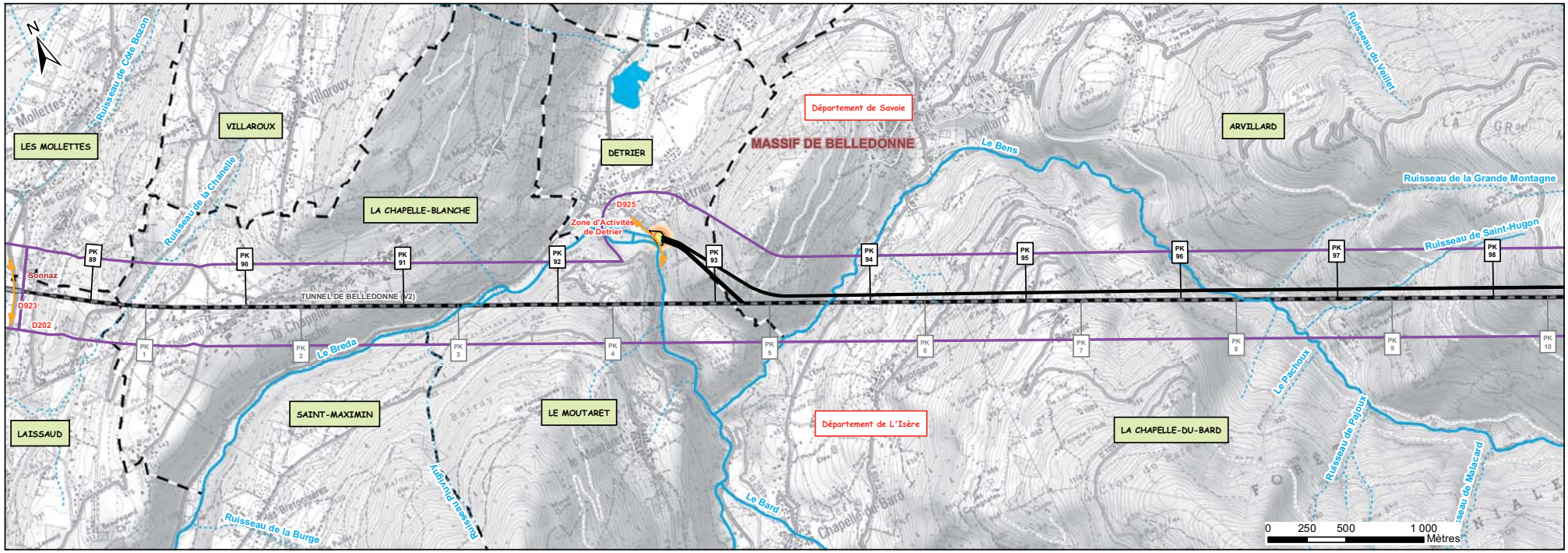

PRESENTATION DU TRACE

- Bande d'enquête
- Limite communale
- Limite départementale
- Déblai
- Remblai
- Descenderie et puits
- Tranchée couverte
- Tunnel
- Ouvrage d'art remarquable
- Base travaux
- Zone chantier tête de tunnel et descenderie
- Rétablissement des voies de communications
- Ouvrage hydraulique

Cours d'eau :
- Régime intermittent
- Régime permanent
- Plan d'eau

RÉSEAU FERRÉ DE FRANCE

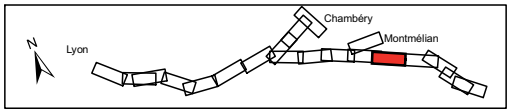

Tunnel de Belledonne - planche 1/2

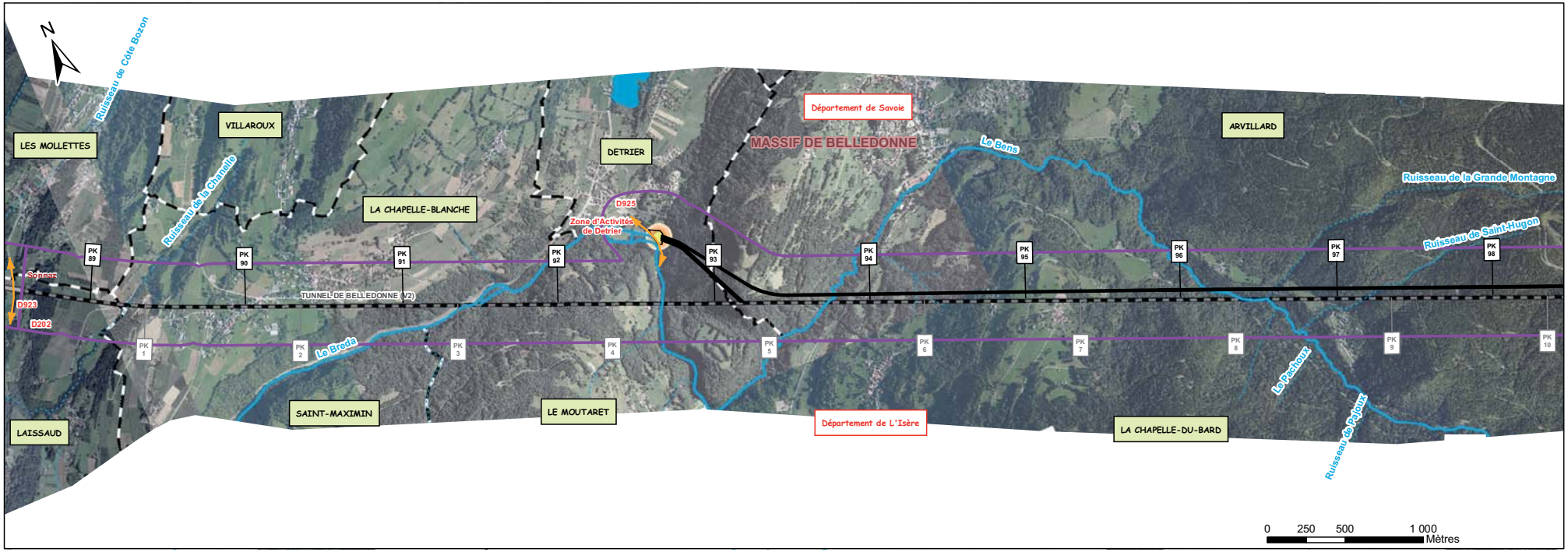

PRESENTATION DU TRACE

- Bande d'enquête
- Limite communale
- Limite départementale
- Déblai
- Remblai
- Descenderie et puits
- Tranchée couverte
- Tunnel
- Ouvrage d'art remarquable
- Base travaux
- Zone chantier tête de tunnel et descenderie
- Rétablissement des voies de communications
- Ouvrage hydraulique

Cours d'eau :
- Régime intermittent
- Régime permanent
- Plan d'eau

Tunnel de Belledonne - planche 2/2

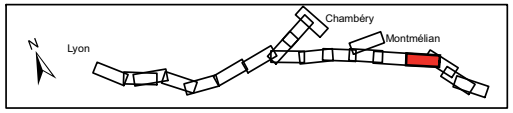

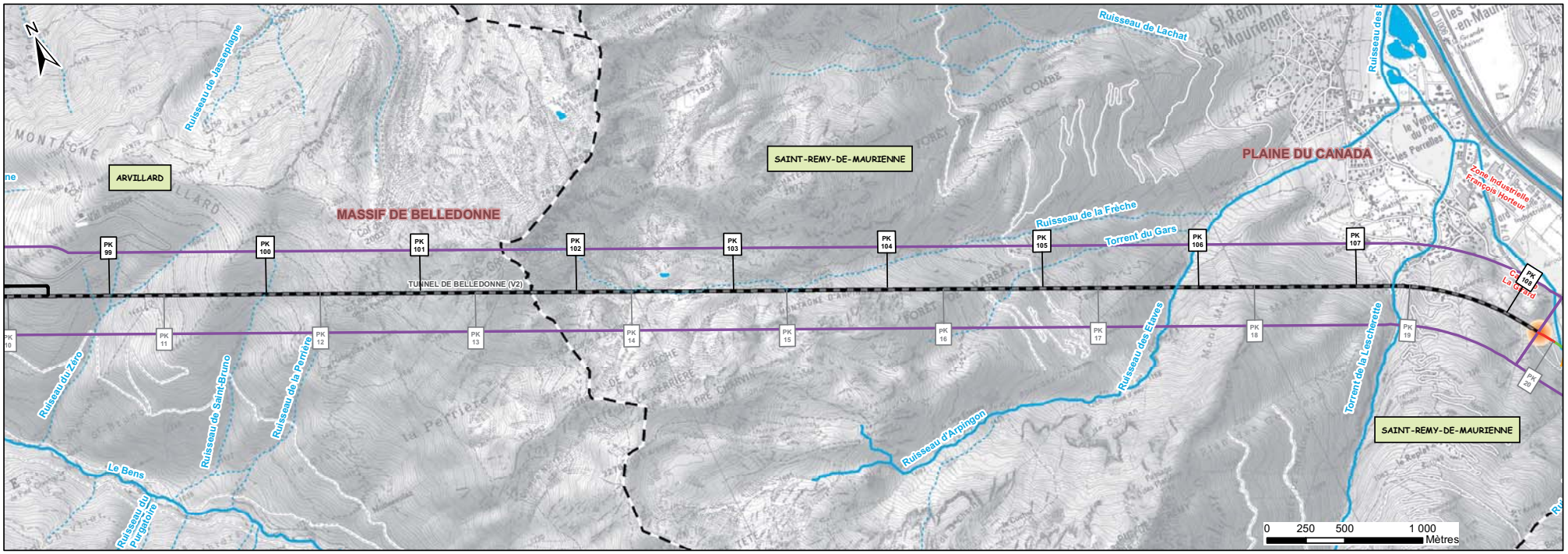

PRESENTATION DU TRACE

- Bande d'enquête
- Limite communale
- Limite départementale
- Déblai
- Remblai
- Descenderie et puits
- Tranchée couverte
- Tunnel
- Ouvrage d'art remarquable
- Base travaux
- Zone chantier tête de tunnel et descenderie
- Rétablissement des voies de communications
- Ouvrage hydraulique

Cours d'eau :

- Régime intermittent
- Régime permanent
- Plan d'eau

RÉSEAU FERRÉ DE FRANCE

Tunnel de Belledonne - planche 2/2

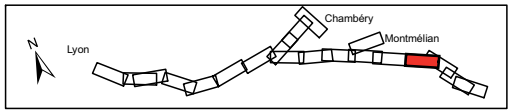

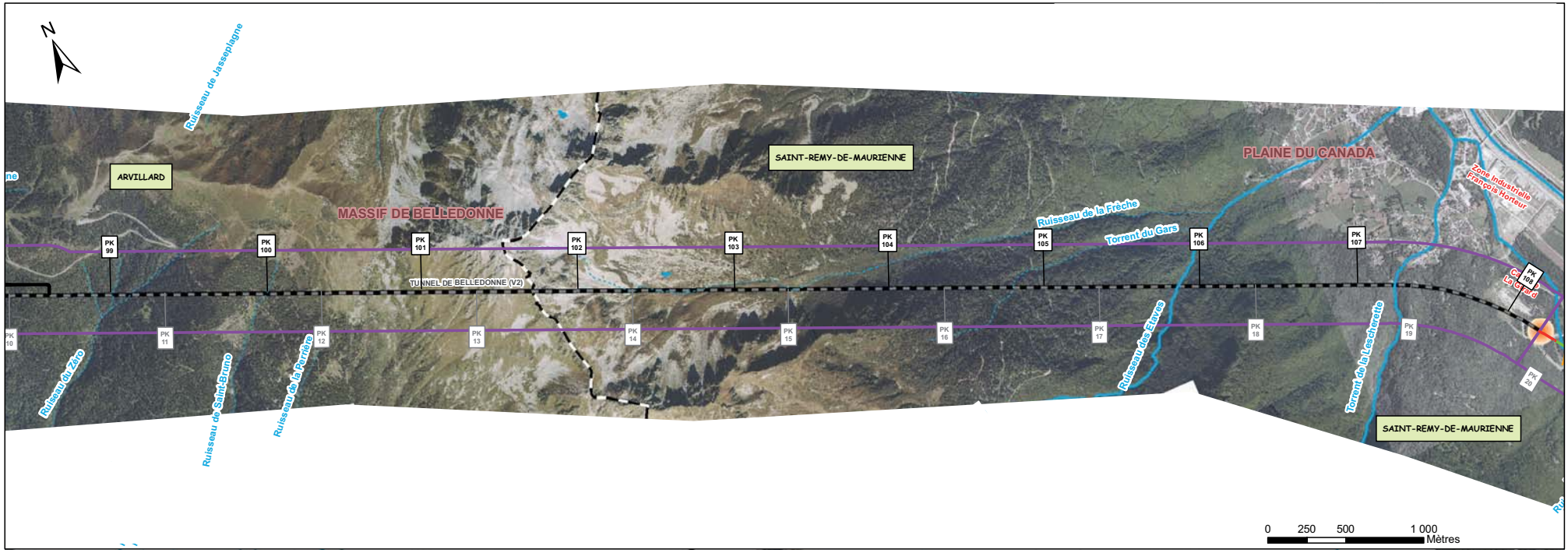

PRESENTATION DU TRACE

- Bande d'enquête
- Limite communale
- Limite départementale
- Déblai
- Remblai
- Descenderie et puits
- Tranchée couverte
- Tunnel
- Ouvrage d'art remarquable
- Base travaux
- Zone chantier tête de tunnel et descenderie
- Rétablissement des voies de communications
- Ouvrage hydraulique

Cours d'eau :
- Régime intermittent
- Régime permanent
- Plan d'eau

Plaine du Canada - planche 1/1

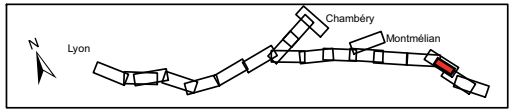

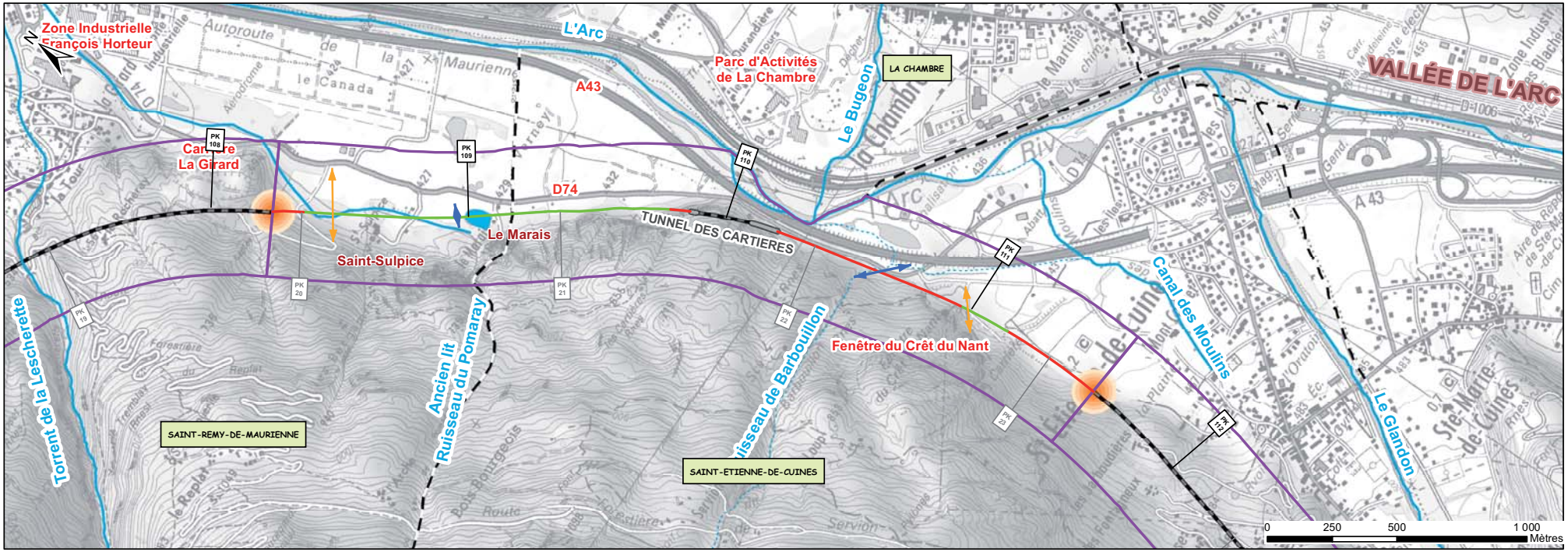

PRESENTATION DU TRACE

- Bande d'enquête
- Limite communale
- Limite départementale
- Déblai
- Remblai
- Descenderie et puits
- Tranchée couverte
- Tunnel
- Ouvrage d'art remarquable
- Base travaux
- Zone chantier tête de tunnel et descenderie
- Rétablissement des voies de communications
- Ouvrage hydraulique

Cours d'eau :

- Régime intermittent
- Régime permanent
- Plan d'eau

RÉSEAU FERRÉ DE FRANCE

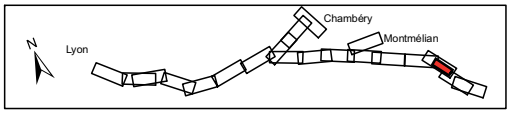

Plaine du Canada - planche 1/1

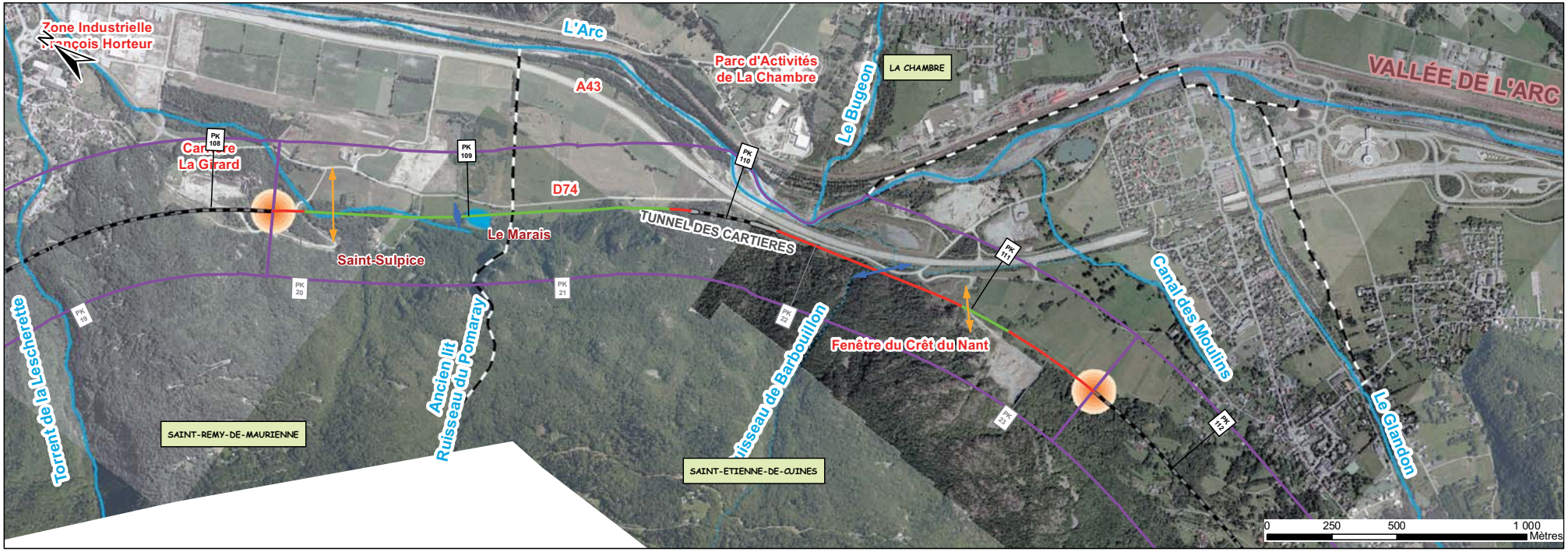

PRESENTATION DU TRACE

- Bande d'enquête
- Limite communale
- Limite départementale
- Déblai
- Remblai
- Descenderie et puits
- Tranchée couverte
- Tunnel
- Ouvrage d'art remarquable
- Base travaux
- Zone chantier tête de tunnel et descenderie
- Rétablissement des voies de communications
- Ouvrage hydraulique

Cours d'eau :

- Régime intermittent
- Régime permanent
- Plan d'eau

Tunnel du Glandon - planche 1/1

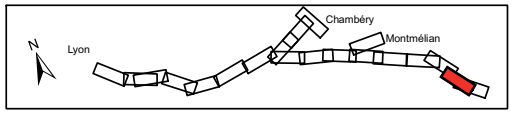

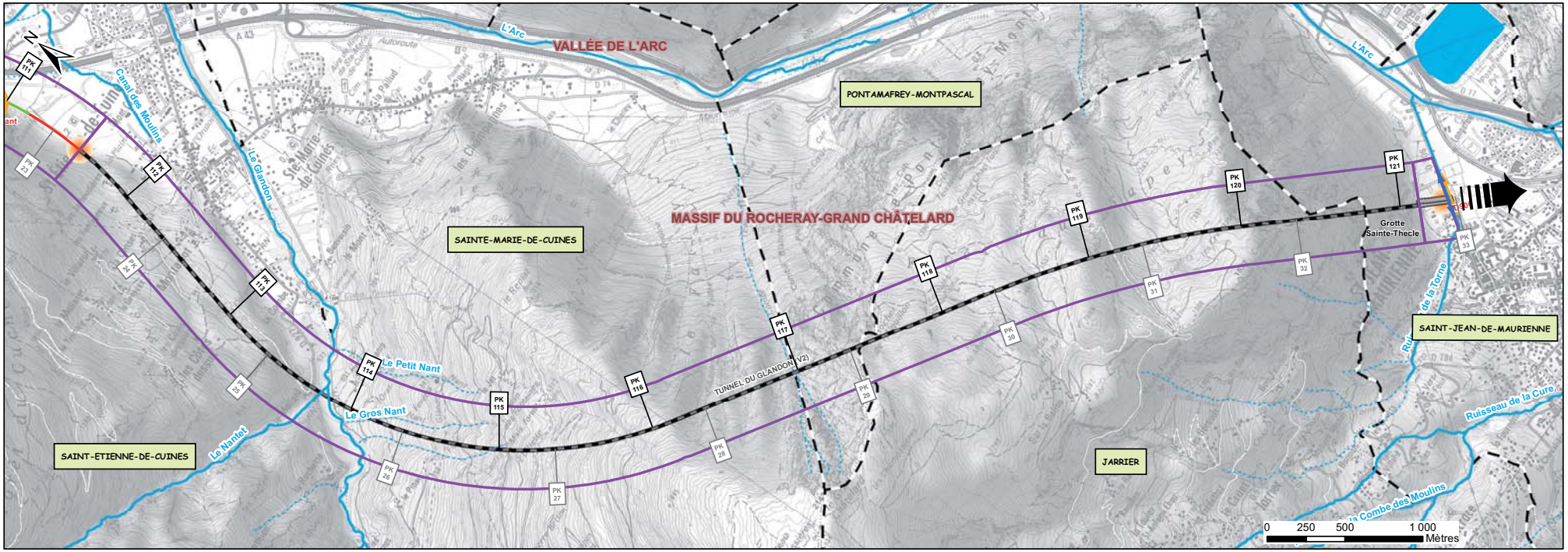

PRESENTATION DU TRACE

- Bande d'enquête
- Limite communale
- Limite départementale
- Déblai
- Remblai
- Descenderie et puits
- Tranchée couverte
- Tunnel
- Ouvrage d'art remarquable
- Base travaux
- Zone chantier tête de tunnel et descenderie
- Rétablissement des voies de communications
- Ouvrage hydraulique

Cours d'eau :
- Régime intermittent
- Régime permanent
- Plan d'eau

RÉSEAU FERRÉ DE FRANCE

Tunnel du Glandon - planche 1/1

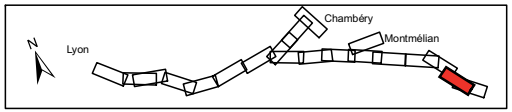

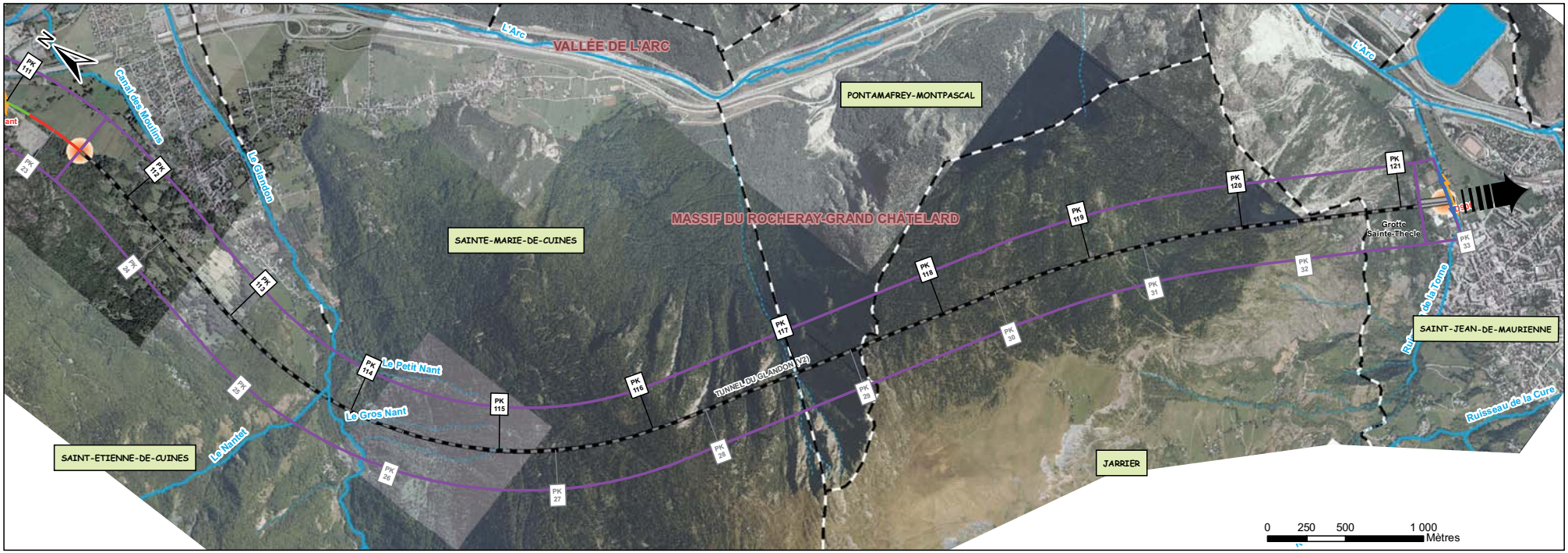

PRESENTATION DU TRACE

- Bande d'enquête
- Limite communale
- Limite départementale
- Déblai
- Remblai
- Descenderie et puits
- Tranchée couverte
- Tunnel
- Ouvrage d'art remarquable
- Base travaux
- Zone chantier tête de tunnel et descenderie
- Rétablissement des voies de communications
- Ouvrage hydraulique

Cours d'eau :
- Régime intermittent
- Régime permanent
- Plan d'eau

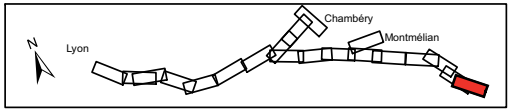

Saint-Jean-de-Maurienne - planche 1/1

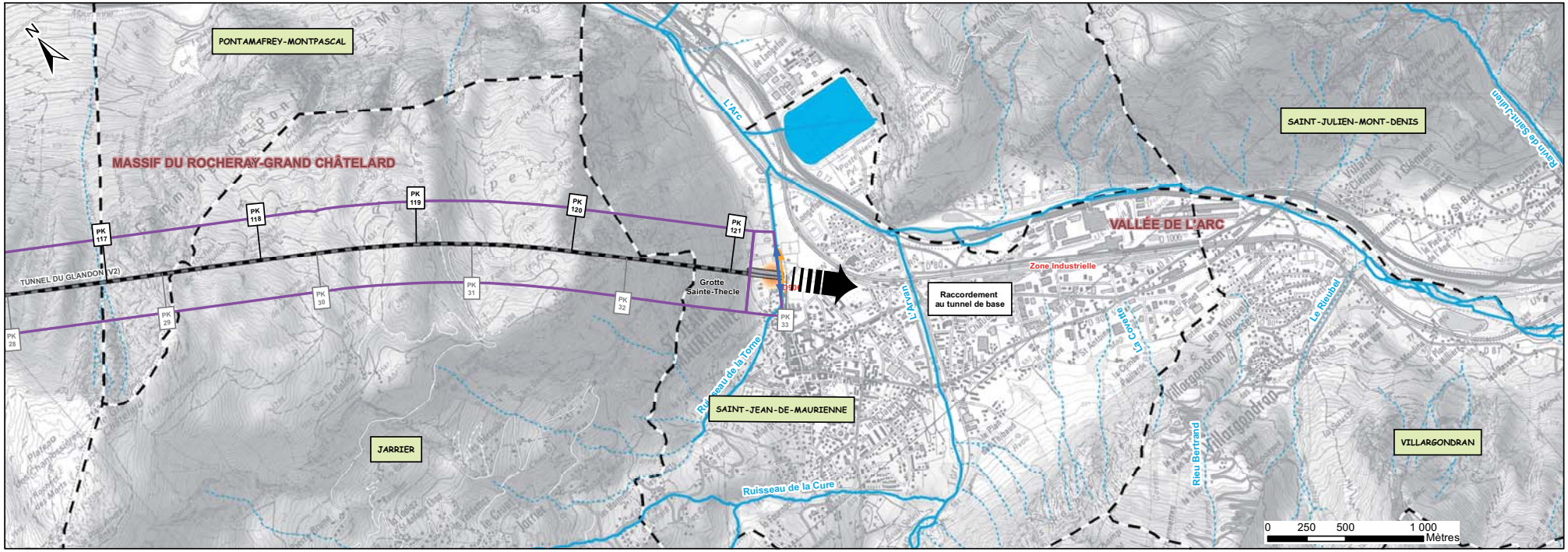

PRESENTATION DU TRACE

- Bande d'enquête
- Limite communale
- Limite départementale
- Déblai
- Remblai
- Descenderie et puits
- Tranchée couverte
- Tunnel
- Ouvrage d'art remarquable
- Base travaux
- Zone chantier tête de tunnel et descenderie
- Rétablissement des voies de communications
- Ouvrage hydraulique

Cours d'eau :
- Régime intermittent
- Régime permanent
- Plan d'eau

RÉSEAU FERRÉ DE FRANCE

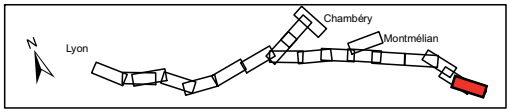

Saint-Jean-de-Maurienne - planche 1/1

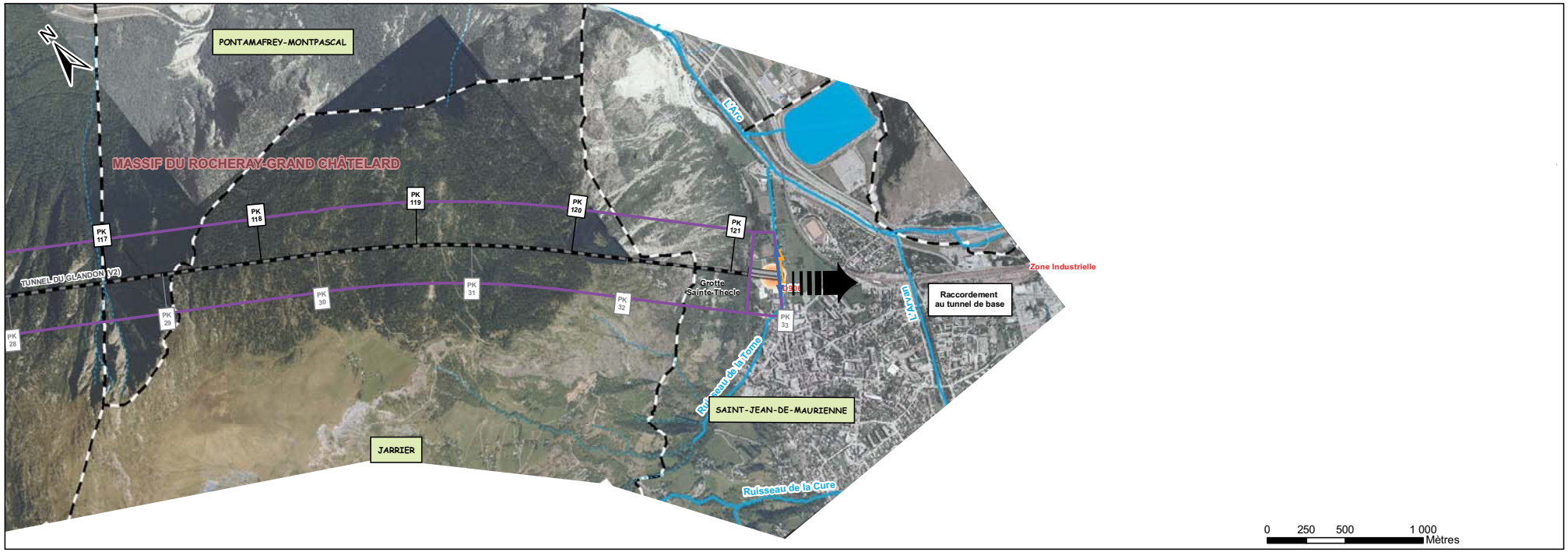

PRESENTATION DU TRACE

- Bande d'enquête
- Limite communale
- Limite départementale
- Déblai
- Remblai
- Descenderie et puits
- Tranchée couverte
- Tunnel
- Ouvrage d'art remarquable
- Base travaux
- Zone chantier tête de tunnel et descenderie
- Rétablissement des voies de communications
- Ouvrage hydraulique

Cours d'eau :
- Régime intermittent
- Régime permanent
- Plan d'eau

Etudes financées par:

Co-financé par l'Union européenne
Réseau transeuropéen de transport (TEN-T)

Liberté • Égalité • Fraternité
RÉPUBLIQUE FRANÇAISE

RhôneAlpes Région

Agence de financement des infrastructures de transport de France

RÉSEAU FERRÉ DE FRANCE

RÉSEAU FERRÉ DE FRANCE
Direction Régionale
Rhône-Alpes Auvergne
Immeuble "Le Dauphiné-Part-Dieu"
78 rue de La Villette
69425 Lyon cedex 03